

**VYJÁDŘENÍ O EXISTENCI SÍTĚ ELEKTRONICKÝCH KOMUNIKACÍ
společnosti CETIN a.s.
(„Vyjádření“)**

**A VŠEOBECNÉ PODMÍNKY OCHRANY SÍTĚ ELEKTRONICKÝCH KOMUNIKACÍ
společnosti CETIN a.s.
(„Všeobecné podmínky ochrany SEK“)**

toto Vyjádření a Všeobecné podmínky ochrany SEK je vydané dle ustanovení § 101 zákona č. 127/2005 Sb., o elektronických komunikacích a o změně některých souvisejících zákonů, v účinném znění („Zákon o elektronických komunikacích“), a dle ustanovení § 161 zákona č. 183/2006 Sb., o územním plánování a stavebním řádu, v účinném znění („Stavební zákon“), a dle příslušných ustanovení zákona č. 89/2012 Sb., občanský zákoník, v účinném znění („Občanský zákoník“)

Číslo jednací: 664527/21

Číslo žádosti: 0121 144 410 („Žádost“)

Název akce („Stavba“)	Doplnění výstroje přejezdového zabezpečovacího zařízení u PZS v km 0,352 (P7679)žst.Brunťál	
Důvod vydání Vyjádření („Důvod vyjádření“)	Stavební řízení	
Žadatel	Dopravní projektování, spol. s r.o.	
Stavebník	Správa železnic, státní organizace, Dlážděná 1003/7, Praha, 11000	
Zájmové území	Okres	Brunťál
	Obec	Brunťál
	Kat. území / č. parcely	Brunťál-město
Platnost Vyjádření	24. 5. 2023 („Den konce platnosti Vyjádření“)	

Žadatel Žádostí určil a vyznačil Zájmové území, jakož i určil Důvod Vyjádření.

Na základě určení a vyznačení Zájmového území Žadatelem a na základě určení Důvodu Vyjádření vydává společnost CETIN a.s. následující Vyjádření:

Dojde ke střetu se sítí elektronických komunikací (dále jen „SEK“) společnosti CETIN a.s.

- (I) Na Žadatelem určeném a vyznačeném Zájmovém území se vyskytuje SEK společnosti CETIN a.s.;
- (II) Společnost CETIN a.s. za podmínky splnění bodu (III) tohoto Vyjádření souhlasí, aby Stavebník a/nebo Žadatel, je-li Stavebníkem v Zájmovém území vyznačeném v Žádosti, provedl Stavbu a/nebo činnosti povolené příslušným správním rozhodnutím vydaným dle Stavebního zákona;
- (III) Stavebník a/nebo Žadatel, je-li Stavebníkem, je povinen
 - (i) dodržet tyto níže uvedené podmínky, které byly stanovené POS, tak jak je tento označen ve Všeobecných podmínkách ochrany SEK
 - V místech stavby závor uložte kabelové vedení do chrániček.; a
 - (ii) řídit se Všeobecnými podmínkami ochrany SEK, které jsou nedílnou součástí Vyjádření;
- (IV) Pro případ, že bude nezbytné přeložení SEK, zajistí vždy takové přeložení SEK její vlastník, společnost CETIN a.s. Stavebník, který vyvolal překládku SEK je dle ustanovení § 104 odst. 17 Zákona o elektronických komunikacích povinen uhradit společnosti CETIN a.s. veškeré náklady na nezbytné úpravy dotčeného úseku SEK, a to na úrovni stávajícího technického řešení;

Číslo jednací: 664527/21

Číslo žádosti: 0121 144 410

(V) Pro účely přeložení SEK dle bodu (IV) tohoto Vyjádření je Stavebník povinen uzavřít se společností CETIN a.s. Smlouvu o realizaci překládky SEK.

Vyjádření je platné pouze pro Zájmové území určené a vyznačené Žadatelem, jakož i pro Důvod Vyjádření stanovený a určený Žadatelem v Žádosti.

Vyjádření pozbývá platnosti i) v Den konce platnosti Vyjádření, ii) změnou rozsahu Zájmového území či změnou Důvodu Vyjádření uvedeného v Žádosti a/nebo iii) jakýmkoliv porušením kterékoliv povinnosti stanovené Všeobecnými podmínkami ochrany SEK, to vše v závislosti na tom, která ze skutečností rozhodná pro pozbytí platnosti Vyjádření nastane nejdříve.

Společnost CETIN a.s. vydáním tohoto Vyjádření poskytla Žadateli pro Žadatelem určené a vyznačené Zájmové území veškeré informace o SEK dostupné společnosti CETIN a.s. ke dni podání Žádosti.


Ze strany společnosti CETIN a.s. může v některých případech docházet ke zpracování Vašich osobních údajů. Ke zpracování Vašich osobních údajů dochází vždy v souladu s platnými právními předpisy. Konkrétní zásady a podmínky zpracování osobních údajů společností CETIN a.s. jsou dostupné na <https://www.cetin.cz/zasady-ochrany-osobnich-udaju>.

V případě dotazů k Vyjádření kontaktujte prosím asistenční linku 238 461 111.

Přílohami Vyjádření jsou:

- *Všeobecné podmínky ochrany SEK*
- *Informace k vytyčení SEK ve vlastnictví společnosti CETIN a.s.*
- *Situační výkres (obsahuje Zájmové území určené a vyznačené Žadatelem a výřezy účelové mapy SEK)*

Vyjádření vydala společnost CETIN a.s. dne: 24. 5. 2021.



CETIN a.s.
Českomoravská 2510/19, Libeň
190 00 Praha 9
DIČ: CZ04084063
102

VŠEOBECNÉ PODMÍNKY OCHRANY SÍTĚ ELEKTRONICKÝCH KOMUNIKACÍ společnosti CETIN a.s.**1. PLATNOST VŠEOBECNÝCH PODMÍNEK**

- i) Tyto Všeobecné podmínky ochrany sítě elektronických komunikací (dále jen „VPOSEK“) tvoří součást Vyjádření (jak je tento pojem definován níže v článku 2 VPOSEK).
- ii) V případě rozporu mezi Vyjádřením a těmito VPOSEK mají přednost ustanovení Vyjádření, pokud není těmito VPOSEK stanoveno jinak.

2. DEFINICE

Níže uvedené termíny, jsou-li použity v těchto VPOSEK a uvozeny velkým písmenem, mají následující význam, není-li těmito VPOSEK a/nebo Příslušnými požadavky stanoveno výslovně jinak:

„**CETIN**“ znamená CETIN a.s. se sídlem Českomoravská 2510/19, Libeň, 190 00 Praha 9, IČO: 04084063, zapsaná v obchodním rejstříku vedeném Městským soudem v Praze pod spz. B 20623;

„**Den**“ je kalendářní den;

„**Kabelovod**“ podzemní zařízení sestávající se z tělesa Kabelovodu a kabelových komor, sloužící k zatahování kabelů a ochranných trubek;

„**Občanský zákoník**“ znamená zákon č. 89/2012 Sb., občanský zákoník, v účinném znění;

„**POS**“ je zaměstnanec společnosti CETIN, pověřený ochranou sítě, Radim Světlík, tel.: 602 779 918, e-mail: radim.svetlik@cetin.cz;

„**Pracovní den**“ znamená Den, kromě soboty, neděle, a státních svátků a ostatních svátků ve smyslu zákona č. 245/2000 Sb., o státních svátcích, o významných dnech a o dnech pracovního klidu, v účinném znění;

„**Příslušné požadavky**“ znamená jakýkoli a každý příslušný právní předpis, vč. technických norem, nebo normativní právní akt veřejné správy či samosprávy, nebo jakékoli rozhodnutí, povolení, souhlas nebo licenci, včetně podmínek, které s ním souvisí;

„**Překládka**“ je stavba spočívající ve změně trasy vedení SEK ve vlastnictví CETIN nebo přemístění zařízení SEK ve vlastnictví CETIN; Stavebník, který Překládku vyvolal, je dle ustanovení § 104 odst. 17 Zákona o elektronických komunikacích povinen uhradit společnosti CETIN veškeré náklady na nezbytné úpravy dotčeného úseku SEK, a to na úrovni stávajícího technického řešení;

„**SEK**“ je síť elektronických komunikací ve vlastnictví CETIN;

„**Stavba**“ je stavba a/nebo činnost ve vztahu, k níž bylo vydáno Vyjádření, a je prováděna Stavebníkem a/nebo Žadatelem v souladu s Příslušnými požadavky, povolená příslušným správním rozhodnutím vydaným dle Stavebního zákona;

„**Stavebník**“ je osoba takto označená ve Vyjádření;

„**Stavební zákon**“ je zákon č. 183/2006 Sb., o územním plánování a stavebním řádu;

„**Vyjádření**“ je vyjádření o existenci sítě elektronických komunikací vydané společností CETIN dne 24. 5. 2021 pod č.j. 664527/21;

„**Zájmové území**“ je území označené Žadatelem a/nebo Stavebníkem v Žádosti;

„**Situační výkres**“ je výkres, který je přílohou Vyjádření a obsahuje Zájmové území určené a vyznačené Žadatelem v Žádosti a výřezy účelové mapy SEK;

„**Zákon o elektronických komunikacích**“ je zákon č. 127/2005 Sb., o elektronických komunikacích a o změně některých souvisejících zákonů, v účinném znění;

„**Žadatel**“ je osoba takto označená ve Vyjádření.

„**Žádost**“ je žádost, kterou Žadatel a/nebo Stavebník požádal CETIN o vydání Vyjádření.

3. PLATNOST A ÚČINNOST VPOSEK

Tyto VPOSEK jsou platné a účinné dnem odeslání Vyjádření na i) adresu elektronické pošty Stavebníka a/nebo Žadatele uvedenou v Žádosti nebo ii) adresu pro doručení prostřednictvím poštovní přepravy uvedenou Stavebníkem a/nebo Žadatelem v Žádosti.

4. OBECNÁ PRÁVA A POVINNOSTI STAVEBNÍKA A/NEBO ŽADATELE

- (i) Stavebník, Žadatel je výslovně srozuměn s tím, že SEK je veřejné prospěšným zařízením, byla zřízena ve veřejném zájmu a je chráněna Příslušnými požadavky.
- (ii) SEK je chráněna ochranným pásmem, jehož rozsah je stanoven (a) ustanovením § 102 Zákona o elektronických komunikacích a/nebo (b) právními předpisy účinnými před Zákonom o elektronických komunikacích, není-li Příslušnými požadavky stanoveno jinak.
- (iii) Stavebník, Žadatel nebo jím pověřená třetí osoba, je povinen při provádění Stavby nebo jiných prací, při odstraňování havárií a projektování staveb, řídit se Příslušnými požadavky, správnou praxí v oboru stavebnictví a technologickými postupy a je povinen učinit veškerá nezbytná opatření vyžadovaná Příslušnými požadavky k ochraně SEK před poškozením. Povinnosti dle tohoto odstavce má Stavebník rovněž ve vztahu k SEK, které se nachází mimo Zájmové území.
- (iv) Při zjištění jakéhokoliv rozporu mezi údaji v Situačním výkresu, který je přílohou Vyjádření a skutečným stavem, je Stavebník a/nebo Žadatel povinen bez zbytečného odkladu, nejpozději Den následující po zjištění takové skutečnosti, zjištěný rozpor oznámit POS.
- (v) Stavebník, Žadatel nebo jím pověřená třetí osoba, je povinen každé poškození či krádež SEK bezodkladně, nejpozději Den následující po zjištění takové skutečnosti, oznámit takovou skutečnost dohledovému centru společnosti CETIN na telefonní číslo +420 238 464 190.
- (vi) Bude-li Stavebník, Žadatel nebo jím pověřená třetí osoba na společnosti CETIN požadovat, aby se jako účastník správního řízení, pro jehož účely bylo toto Vyjádření vydáno, vzdala práva na odvolání proti rozhodnutí vydanému ve správním řízení, je oprávněn kontaktovat POS.

5. POVINNOSTI STAVEBNÍKA PŘI PŘÍPRAVĚ STAVBY

- (i) Při projektování Stavby je Stavebník povinen zajistit, aby projektová dokumentace Stavby (i) zohledňovala veškeré požadavky na ochranu SEK vyplývající z Příslušných požadavků, zejména ze Zákona o elektronických komunikacích a Stavebního zákona, (ii) respektovala správnou praxi v oboru stavebnictví a technologické postupy a (iii) umožňovala, aby i po provedení a umístění Stavby dle takové projektové dokumentace byla společnost CETIN, jako vlastník SEK schopna bez jakýchkoli omezení a překážek provozovat SEK, provádět údržbu a opravy SEK.
- (ii) Nebude-li možné projektovou dokumentaci zajistit některý, byť i jeden z požadavků dle předchozího odstavce (i) a/nebo umístění Stavby by mohlo způsobit, že nebude naplněn některý, byť i jeden z požadavků dle předchozího odstavce (i), vyvolá Stavebník Překládku.
- (iii) Při projektování Stavby, která se nachází nebo je u ní zamýšleno, že se bude nacházet v ochranném pásmu radiových tras společnosti CETIN a překračuje výšku 15 m nad zemským povrchem, a to včetně dočasných objektů zařízení staveníště (jeřáby, konstrukce, atd.) je Stavebník povinen písemně kontaktovat POS za účelem získání konkrétního stanoviska a podmínek k ochraně radiových tras společnosti CETIN a pro určení, zda Stavba vyvolá Překládku. Ochranné pásmo radiových tras v šíři 50m je zakresleno do situačního výkresu, který je součástí tohoto Vyjádření.

VŠEOBECNÉ PODMÍNKY OCHRANY SÍTĚ ELEKTRONICKÝCH KOMUNIKACÍ společnosti CETIN a.s.

- (iv) Pokud se v Zájmovém území nachází podzemní silové vedení (NN) ve vlastnictví společnosti CETIN, je Stavebník povinen ve vztahu k projektové dokumentaci zajistit totéž, co je uvedeno pod písm (i) tohoto článku 5, přičemž platí, že Stavebník vyvolá Překládku v případech uvedených pod písm (ii) tohoto článku 5.
- (v) Stavebník je povinen při projektování Stavby, která je stavbou (a) zařízení silových elektrických sítí (VN, VVN a ZVVN) a/nebo (b) trakčních vedení, provést výpočet či posouzení rušivých vlivů na SEK, zpracovat ochranná opatření, to vše dle a v souladu s Příslušnými požadavky. Stavebník je povinen nejpozději třicet (30) Dnů před podáním žádosti o vydání příslušného správního rozhodnutí k umístění Stavby dle Stavebního zákona předat POS výpočet či posouzení rušivých vlivů na SEK a zpracovaná ochranná opatření.
- (vi) Je-li Stavba v souběhu s Kabelovodem, nebo Kabelovod kříží, je Stavebník povinen nejpozději ke Dni, ke kterému započne se zpracováním projektové dokumentace ke Stavbě, oznámit POS a projednat s POS (a) veškeré případy, kdy trajektorie podvrtní a protlaků budou vedeny ve vzdálenosti menší, než je 1,5 m od Kabelovodu a (b) jakékoliv výkopové práce, které budou nebo by mohly být vedeny v úrovni či pod úrovní Kabelovodu nebo kabelové komory.
- (vii) Je-li Stavba umístěna nebo má být umístěna v blízkosti Kabelovodu, ve vzdálenosti menší, než jsou 2 m nebo kříží-li Stavba Kabelovod ve vzdálenosti menší, než je 0,5 m nad nebo kdekoliv pod Kabelovodem, je Stavebník povinen předložit POS k posouzení zakreslení Stavby v příčných řezech, přičemž do příčného řezu je Stavebník rovněž povinen zakreslit profil kabelové komory.

6. POVINNOSTI STAVEBNÍKA PŘI PROVÁDĚNÍ STAVBY

- (i) Stavebník je před započítím jakýchkoliv zemních prací ve vztahu ke Stavbě povinen vytýčit trasu SEK na terénu dle Příslušných požadavků a dle Stavebního zákona. S vytýčenou trasou SEK je Stavebník povinen seznámit všechny osoby, které budou anebo by mohly zemní práce ve vztahu ke Stavbě provádět. V případě porušení této povinnosti bude Stavebník odpovědný společnosti CETIN za náklady a škody, které porušením této povinnosti společnosti CETIN vzniknou a je povinen je společnosti CETIN uhradit.
- (ii) Pět (5) Pracovních dní před započítím jakýchkoliv prací ve vztahu ke Stavbě je Stavebník povinen oznámit společnosti CETIN, že zahájí práce či činnosti ve vztahu ke Stavbě. Písemné oznámení dle předchozí věty zašle Stavebník na adresu elektronické pošty POS a bude obsahovat minimálně číslo jednací Vyjádření a kontaktní údaje Stavebníka.
- (iii) Stavebník je povinen zabezpečit a zajistit SEK proti mechanickému poškození, a to zpravidla dočasným umístěním silničních betonových panelů nad kabelovou trasou SEK. Do doby, než je zajištěna a zabezpečena ochrana SEK proti mechanickému poškození, není Stavebník oprávněn přejíždět vozidly nebo stavební mechanizací kabelovou trasu SEK. Při přepravě vysokých nákladů nebo při projíždění stroji, vozidly či mechanizací pod nadzemním vedením SEK je Stavebník povinen prověřit, zda výška nadzemního vedení SEK je dostatečná a umožňuje spolehlivý a bezpečný způsob přepravy nákladu či průjezdu strojů, vozidel či mechanizace.
- (iv) Při provádění zemních prací v blízkosti SEK je Stavebník povinen postupovat tak, aby nedošlo ke změně hloubky uložení nebo prostorového uspořádání SEK. V místech, kde SEK vystupuje ze země do budovy, rozváděče, na sloup apod. je Stavebník povinen vykonávat zemní práce se zvýšenou mírou opatrnosti, výkopové práce v blízkosti sloupů nadzemního vedení SEK je Stavebník povinen provádět v takové vzdálenosti od sloupu nadzemního vedení SEK,

kteřá je dostatečná k tomu, aby nedošlo nebo nemohlo dojít k narušení stability sloupu nadzemního vedení SEK. Stavebník je povinen zajistit, aby jakoukoliv jeho činností nedošlo bez souhlasu a vědomí společnosti CETIN (a) ke změně nivelety terénu, a/nebo (b) k výsadbě trvalých porostů, a/nebo (c) ke změně rozsahu a změně konstrukce zpevněných ploch. Pokud došlo k odkrytí SEK, je Stavebník povinen SEK po celou dobu odkrytí náležitě zabezpečit proti prověšení, poškození a odcizení.

- (v) Zjistí-li Stavebník kdykoliv během provádění prací ve vztahu ke Stavbě jakýkoliv rozpor mezi údaji v projektové dokumentaci a skutečností, je povinen bezodkladně přerušit práce a oznámit zjištěný rozpor na adresu elektronické pošty POS. Stavebník není oprávněn pokračovat v pracích ve vztahu ke Stavbě do doby, než získá písemný souhlas POS s pokračováním prací.
- (vi) Stavebník není bez předchozího písemného souhlasu společnosti CETIN oprávněn manipulovat s kryty kabelových komor, jakkoliv zakrývat vstupy do kabelových komor, a to ani dočasně, vstupovat do kabelových komor, jakkoliv manipulovat s případně odkrytými prvky SEK či s jakýmkoliv jiným zařízením se SEK souvisejícím. Rovněž bez předchozího písemného souhlasu společnosti CETIN není Stavebník oprávněn umístit nad trasou Kabelovodu jakoukoliv jinou síť technické infrastruktury v podélném směru.
- (vii) Byla-li v souladu s Vyjádřením a těmito VPOSEK odkryta SEK je Stavebník povinen tři (3) Pracovní dny před zakrytím SEK písemně oznámit POS zakrytí SEK a vyzvat ho ke kontrole před zakrytím. Oznámení Stavebníka dle předchozí věty musí obsahovat minimálně předpokládaný Den zakrytí, číslo jednací Vyjádření a kontaktní údaje Stavebníka. Stavebník není oprávněn provést zakrytí do doby, než získá písemný souhlas POS se zakrytím.

7. ROZHODNÉ PRÁVO

Vyjádření a VPOSEK se řídí českým právem, zejména Občanským zákoníkem, Zákonem o elektronických komunikacích a Stavebním zákonem. Veškeré spory z Vyjádření či VPOSEK vyplývající budou s konečnou platností řešeny u příslušného soudu České republiky.

8. PÍSEMNÝ STYK

Písemným stykem či pojmem „písemně“ se pro účely Vyjádření a VPOSEK rozumí předání zpráv jedním z těchto způsobů:

- v listinné podobě;
- e-mailovou zprávou s uznávaným elektronickým podpisem dle zák. č. 297/2016 Sb., o službách vytvářejících důvěru pro elektronické transakce, v účinném znění; a/nebo e-mailovou zprávou zaslanou na adresu POS;

9. ZÁVĚREČNÁ USTANOVENÍ

- (i) Stavebník, Žadatel nebo jím pověřená třetí osoba je počínaje Dnem převzetí Vyjádření povinen užít informace a data uvedená ve Vyjádření pouze a výhradně k účelu, pro který mu byla tato poskytnuta. Stavebník, Žadatel nebo jím pověřená třetí osoba není oprávněn informace a data rozmnožovat, rozšiřovat, pronajímat, půjčovat či jinak umožnit jejich užívání třetí osobou bez předchozího písemného souhlasu společnosti CETIN.
- (ii) Pro případ porušení kterékoliv z povinností Stavebníka, Žadatele nebo jím pověřené třetí osoby, založené Vyjádřením /nebo těmito VPOSEK je Stavebník, Žadatel či jím pověřená třetí osoba odpovědný za veškeré náklady a škody, které společnosti CETIN vzniknou porušením povinností Stavebníka, Žadatele nebo jím pověřené třetí osoby.

Číslo jednací: 664527/21

Číslo žádosti: 0121 144 410

Informace k vytyčení SEK

V případě požadavku na vytyčení SEK společnosti CETIN se, prosím, obraťte na společnosti uvedené níže:

CETIN a.s. - středisko Morava sever

se sídlem: Českomoravská 2510/19, Libeň, 190 00 Praha 9

IČ: 04084063

DIČ: CZ04084063

kontakt: tel: 238462175 obslužná doba po-pa 7 - 15 hod

Vegacom, a.s. - výhradní dodavatel společnosti CETIN a.s.

se sídlem: Pohraniční 52/23, 703 00 Ostrava

IČ: 25788680

DIČ: CZ25788680

kontakt: Ing. Lubomír Vařecha, mobil: 725820762, e-mail: varecha@vegacom.cz
Hurníková Hana, mobil: 725820758, e-mail: hurnikova@vegacom.cz

ALPROTEL GROUP, s.r.o.

se sídlem: Dobrá 543 Frýdek-Místek PSČ 739 51

IČ: 25863037

DIČ: CZ25863037

kontakt: Libor Kašperlík, mobil: 602783894, e-mail: kasperlik@alprotel.cz

GIS-STAVINVEX, a.s.

se sídlem: Bučinská 1733, 735 41 Petřvald

IČ: 25163558

DIČ: CZ25163558

kontakt: Ing. Miroslav Žilík, mobil: 731 204 729, tel/fax: 596 541 102, ostrava@gis-stavinvox.cz

Josef Matoušek

se sídlem: Dvorní 766/27, Ostrava-Poruba, PSČ: 708 00

IČ: 75591961

DIČ: 6404090748

kontakt: Josef Matoušek, mobil: 602 516 579, e-mail: matousek1964@seznam.cz

KATES, spol. s r.o.

se sídlem: Důlní 889, 735 35 Horní Suchá

IČ: 47680954

DIČ:

kontakt: Stanislav Knebl, tel.: 596426011, mobil: 736626762, e-mail: knebl.kates@seznam.cz

Milan Kočvara

se sídlem: Osvoboditelů 1200, 742 21 Kopřivnice

IČ: 63341620

DIČ:

kontakt: Milan Kočvara, mobil: 602439837, e-mail: vytyceni@seznam.cz

OPTOMONT, a.s.

se sídlem: Na Najmanské 915, 710 00 Ostrava

IČ: 25355759

DIČ: CZ25355759

kontakt: Bogdan Kaleta, tel.: 558340911, mobil: 721521807, e-mail: bogdan.kaleta@optomont.cz

Rostislav Ralidiák

se sídlem: Karviná, Čsl.armády 2930/25, PSČ 73301

IČ: 70244090

DIČ: CZ70244090

kontakt: Rostislav Ralidiák, mobil: 602 749 579, e-mail: trasovani@atlas.cz

Číslo jednací: 664527/21

Číslo žádosti: 0121 144 410

Sitel, spol. s r.o., oblast Ostrava

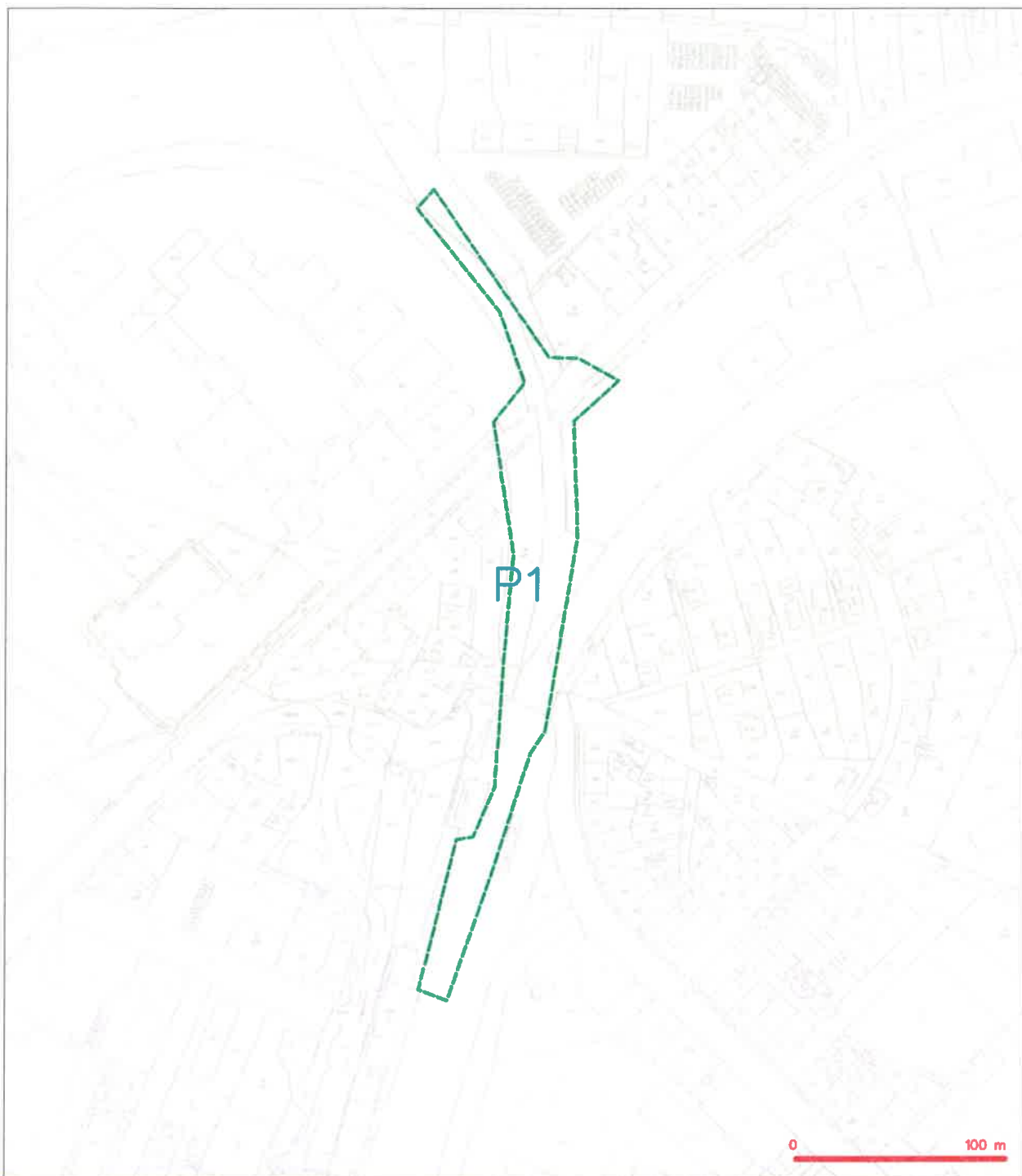
se sídlem: U studia 2253/28, 700 30 Ostrava-Zábřeh

IČ: 44797320

DIČ: CZ 44797320

kontakt: Ing. Jaroslav Solnický, mobil: 724 390 320, e-mail: jsolnický@sitel.cz

SITUAČNÍ VÝKRES - ZÁJMOVÉ ÚZEMÍ



LEGENDA

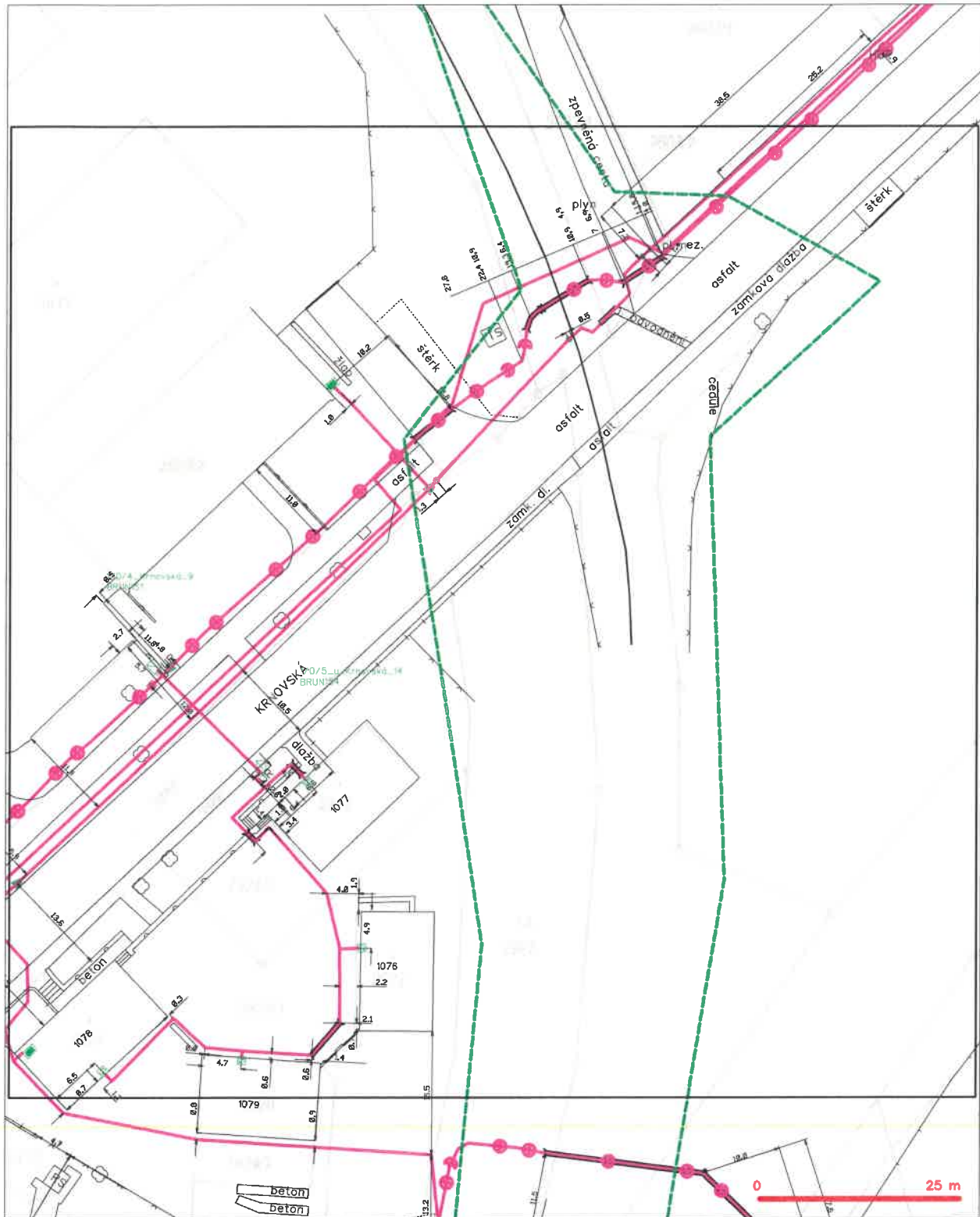
----- hranice zájmového území a vyjádření

Kolář
 CETIN a.s.
 Českomoravská 2510/19, Libeň
 190 00 Praha 9
 DIČ: CZ04084063
 102

SITUAČNÍ VÝKRES - POLYGON 1, list kladu P1-1



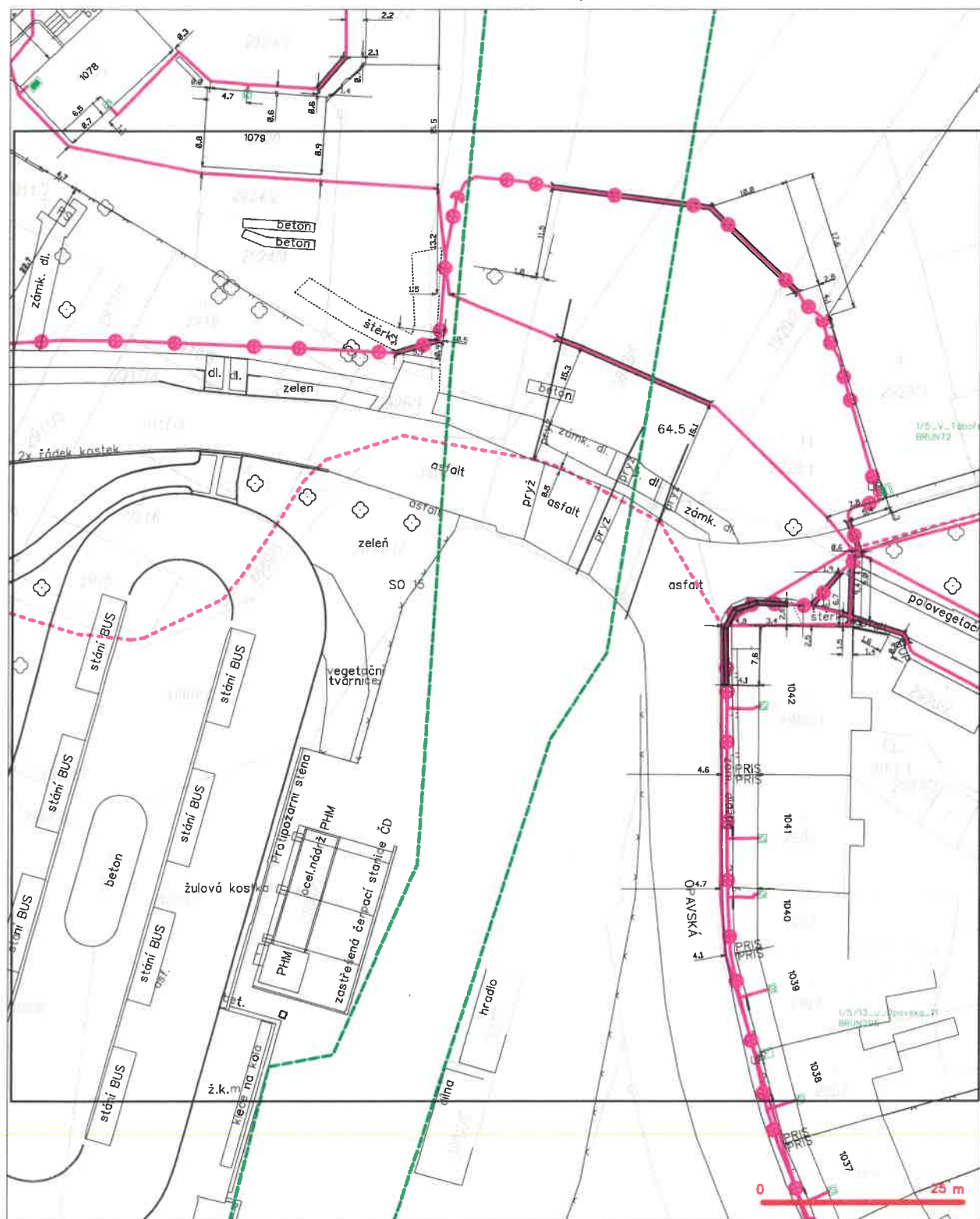
SITUAČNÍ VÝKRES - POLYGON 1, list kladu P1-2



LEGENDA

- | | | | |
|--|--|--|--|
| | hranice zájmového území a vytyčení | | nezaměřený průběh optického kabelu, NEPÉ trubky nebo soustředěný v metalizované trubce |
| | NN přípojka, úroveň z NN přípojkou CETIN | | rozdělovací skříň, ochranný plášťový rozdělovací skříň |
| | zaměřený průběh metalizované kabelu | | rozváděcí skříň |
| | zaměřený průběh optického kabelu, NEPÉ trubky nebo soustředěný v metalizované trubce | | napravovací skříň |
| | nezaměřený průběh metalizované kabelu | | podzemní skříň |
| | podzemní skříň | | skříň z NN |

SITUAČNÍ VÝKRES - POLYGON 1, list kladu P1-3



LEGENDA

- | | | | |
|--|--|--|--|
| | travná zeleň, zelená tráva a vyřezání | | roztržení prádla optického kabelu, HPE trubky nebo acetalu optického a metalistického kabelu |
| | NV připojení, úroveň a NV připojení CETN | | rozřezání ahl, odstranění pásmo rozřezání ahl |
| | roztržení prádla metalistického kabelu | | roztržení ahl |
| | roztržení prádla optického kabelu, HPE trubky nebo acetalu optického a metalistického kabelu | | roztržení ahl |
| | roztržení prádla metalistického kabelu | | roztržení ahl |
| | roztržení ahl cívi | | podrobnosti ahl cívi |
| | roztržení ahl cívi | | ahl a NV |

[illegible]

Dopravní projektování, spol. s r.o.
28. října 3388/111
Ostrava
702 00 Ostrava 2

101
E000000001015937573041
000000000101593757304

NAŠE ZNAČKA

VYŘIZUJE / LINKA

ODESLÁNO DNE

001115918158

Miroslav Kubíček / 800 850 860

19. 5. 2021

Vyjádření k projektové dokumentaci ke stavbě ve smyslu energetického zákona a příslušných technických norem

Vážená paní, vážený pane,

dovolte nám, abychom reagovali na Vaši žádost ze dne 18. 5. 2021, ve které nás žádáte o vydání vyjádření k projektové dokumentaci pro účely vydání územního souhlasu, stavebního povolení.

V zájmovém území k zamýšlené stavbě a/nebo s ní související činnosti na pozemku parcelní číslo 2533/22, 2603/1, 2613, 2623/1, 2925, 2928/1, 3866, 3867/1, 3882/4, 3887, 3882/1 v katastrálním území Bruntál-město vedené pod názvem Doplnění výstroje přejezdového zabezpečovacího zařízení u PZS v Km 0,532 (P7679) žst. Bruntál se nachází podzemní kabelové vedení nízkého napětí NN v majetku provozovatele distribuční soustavy společnosti ČEZ Distribuce, a. s.

Sdělujeme Vám, že společnost ČEZ Distribuce, a. s., souhlasí s předloženou projektovou dokumentací.

Platnost tohoto souhlasu je vázána na dodržení následujících podmínek:

1. Podmínkou pro zahájení činnosti v blízkosti zařízení distribuční soustavy, resp. v ochranném pásmu je platné sdělení o existenci zařízení v majetku společnosti ČEZ Distribuce, a. s., pro výše uvedené zájmové území, které získáte prostřednictvím Geoportálu (geoportal.cezdistribuce.cz), při dodržení podmínek uvedených ve sdělení a v tomto vyjádření.
2. V dostatečném časovém předstihu před zahájením prací je nutné, aby zhotovitel podal žádost o udělení souhlasu s činností a umístěním stavby v blízkosti zařízení distribuční soustavy, resp. v ochranném pásmu. Postup a formulář je k dispozici na www.cezdistribuce.cz. Při realizaci stavby je nutné se řídit podmínkami, které budou stanoveny v případě kladného posouzení podané žádosti.
3. Místa křížení a souběhy ostatních zařízení a staveb se zařízeními energetickými, komunikačními sítěmi pro elektronickou komunikaci nebo zařízeními technické infrastruktury musí být vyprojektovány a provedeny v souladu s platnými normami a předpisy, zejména s ČSN 33 2000-5-52, ČSN EN 50110-1, ČSN EN 50341-1, ČSN EN 50423-3, ČSN 73 6005 a PNE 33 0000-6, PNE 33 3301, PNE 34 1050.

ČEZ Distribuce, a. s.

Korespondenční adresa: Plzeň, Guldenerova 2577/19, PSČ 326 00 | tel.: 800 850 860
e-mail: info@cezdistribuce.cz | www.cezdistribuce.cz | IČO: 24729035, DIČ: CZ24729035 |
zapsaná v obchodním rejstříku vedeném Krajským soudem v Ústí nad Labem, sp. zn. B 2145
Sídlo společnosti: Děčín - Děčín IV-Podmokly, Teplická 874/8, PSČ 405 02

4. Umístěním stavby nesmí dojít ke ztížení přístupu našich pracovníků a pracovníků námi pověřených firem k zařízení v majetku společnosti ČEZ Distribuce, a. s. Při případné úpravě povrchu nesmí dojít ke změně výškové nivelity země oproti současnému stavu.
5. Musí být dodrženy Podmínky pro práce v ochranných pásmech zařízení, které jsou v platném znění k dispozici na www.cezdistribuce.cz, popř. jsou součástí vydaného sdělení o existenci zařízení v majetku společnosti ČEZ Distribuce, a. s.
6. Dojde-li k obnažení podzemního vedení nebo k poškození energetického zařízení, sítě pro elektronickou komunikaci nebo zařízení se sítí pro elektronickou komunikaci související nebo zařízení technické infrastruktury ve vlastnictví ČEZ Distribuce, a. s., nahláste nám prosím tuto skutečnost bezodkladně jako poruchu na bezplatnou linku 800 850 860. Poškození nebo mimořádné události způsobené na zařízení žadatelem, dodavatelem prací nebo jimi pověřenými osobami budou opraveny na náklady viníka. Zahmutí poškozených míst podzemního vedení může být provedeno pouze po souhlasu vydaném společností ČEZ Distribuce, a. s.
7. Toto vyjádření se nevztahuje na zařízení v majetku společností ČEZ ICT Services, a. s., a Telco Pro Services, a. s.

Platnost tohoto vyjádření je 1 rok od data vydání.

Zjistí-li provozovatel distribuční soustavy, že nejsou dodrženy stanovené podmínky, vyhrazuje si právo kdykoli odvolat své souhlasné vyjádření.

S pozdravem



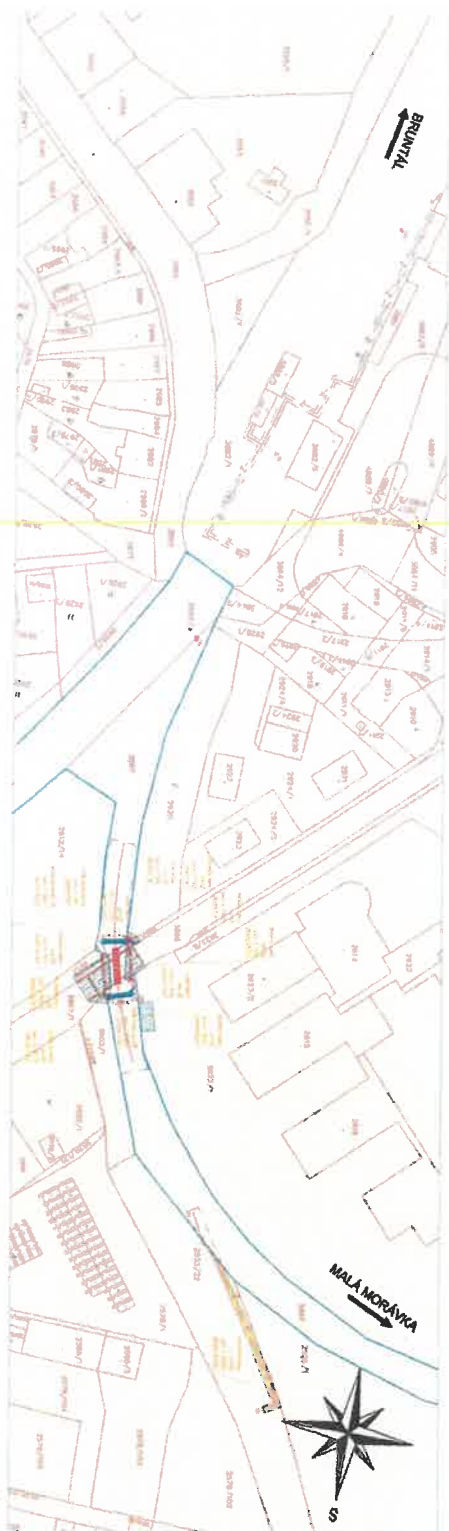
Ing. Libor Socha
Vedoucí oddělení SEM Sítě
ČEZ Distribuce, a. s.

C.C. 1115918158



ICD: 247 29 035

250

[illegible]



ČD-TELEMATIKA

Dopravní projektování spol. s r.o.
Ing. Jarmila Gregorová
28.října 70200/111
702 00 Ostrava

Váš dopis zn.

ze dne

Číslo jednací 1202104567

Datum 5.3.2021

Vyřizuje Jiří Klváček

telefon +420 724 013 705

e-mail Jiri.Klvacek@cdt.cz

Věc: Vyjádření k existenci sítí elektronických komunikací v majetku a/nebo správě ČD - Telematika a.s. ke stavebnímu řízení.

Název stavby: Doplnění výstroje přejezdového zabezpečovacího zařízení u PZS v km 0,352(P7679)
žst.Bruntál

V zájmovém území určeném a vyznačeném žadatelem:

- se nachází prostředky sítí elektronických komunikací v majetku Správy železnic, státní organizace (ve správě CTD) nebo do něj zasahuje ochranné pásmo těchto sítí

Ochranné pásmo sítí elektronických komunikací určuje §102 zák. č. 127/2005 Sb., o elektronických komunikacích.

Vzhledem ke vzájemné poloze průběhu sítí elektronických komunikací v majetku a/nebo správě ČD - Telematika a.s. (dále jen „ČD-T“) a území přímo ovlivněného stavebními pracemi udělujeme **SOUHLAS** s provedením prací v blízkosti prostředků sítí elektronických komunikací ve správě nebo majetku ČD-T.

Vyjádření pozbývá platnosti dne 5.3.2023

Všeobecné podmínky ochrany:

Žadatel je povinen:

- Před zahájením prací nechat u ČD-T dotčené sítě elektronických komunikací vytyčit:
- Vytyčení SEK bude provedeno na základě písemné objednávky zasláné nejméně 14 dnů před požadovaným termínem vytyčení. Na objednávce ve dvojím vyhotovení musí být uvedeno jednací číslo vyjádření a datum vydání vyjádření. V případě, že žadatelem je právnická osoba, musí být na objednávce uvedeno navíc IČO, DIČ a bankovní spojení objednatele.
- Termín, způsob a formu vytyčení je nutné řešit individuálně s kontaktní osobou (kontakty na adrese www.cdt.cz/vytyceni) po telefonické dohodě, a to nejlépe 7 dnů před požadovaným termínem vytyčení. Je-li vytyčení požadováno do tří dnů od data vaší žádosti na vytyčení, bude do celkové částky za vytyčení připočten expresní příplatek ve výši 30% z celkové částky.

www.cdt.cz

ČD - Telematika a.s. | akciová společnost | Korespondenční adresa: Pod Tábořem 369/8a | 190 00 Praha 9 | tel.: +420 972 225 555

Sídlo společnosti: Pernerova 2819/2a | 130 00 Praha 3 | IČ: 61459445 | DIČ: CZ61459445 | Vedená u Městského soudu v Praze, spisová značka B 8938

- Žadatel nese veškeré náklady na provedení vytyčení, a to včetně případných prací geodetické kanceláře, pokud to situace vyžaduje.
- Zajistit prokazatelné seznámení pracovníků, kteří budou provádět práce, s polohou vedení (zařízení).
- Upozornit organizaci provádějící zemní práce na možnou odchylku uloženého vedení (zařízení) od polohy vyznačené ve výkresové dokumentaci.
- Upozornit pracovníky, aby dbali při pracích v těchto místech největší opatrnosti a nepoužívali zde nevhodné nářadí, a také ve vzdálenosti nejméně 1,5 m po každé straně vyznačené trasy vedení (zařízení) používali pouze ruční kopání.
- Zajistit odpovídající ochranu kabelů a ochranu kabelové trasy dle platných norem, pokud bude trasa kabelů pojížděna vozidly nebo stavební mechanizací.
- Zajistit ochranu kabelů v místech, kde kabel vystupuje ze země (vstupy do budov, rozvaděčů, na sloupy, trasy kabelu na mostech a propustech, apod.) a také kabelových vedení a závěrů v objektech.
- Nedovolit, aby nad kabelovou trasou a v jejím ochranném pásmu byly zřizovány skládky, deponie materiálu, aby byla budována zařízení, která by znemožnila přístup ke kabelům. Bez souhlasu správce nesnižovat ani nezvyšovat vrstvu zeminy nad kabelovou trasou.

V případě, že při zemních pracích dojde k odkrytí podzemního telekomunikačního vedení (zařízení), je Žadatel dále povinen:

- Neprodleně informovat kontaktního pracovníka ČD-T (kontakty na adrese www.cdt.cz/vytyceni), zabezpečit vedení (zařízení) proti poškození nebo zcizení.

Žadatel je povinen neprodleně ohlásit ČD-T (telefonicky +420 972 110 000) každé poškození podzemního telekomunikačního vedení a zařízení.

Nedodržení těchto podmínek je hrubým porušením právní povinnosti podle zákona 183/2006 Stavební zákon, zákona 127/2005 Sb., o elektronických komunikacích a zák. č. 266/1994 Sb., o drahách.

Další upřesňující podmínky:

vytyčení kabel. trasy zajistí p.Procházka, tel. 724 100 196.

Počet příloh: 2

ČD - Telematika a.s.
Pernerova 2819/2a
130 00 Praha 3

Žádost o vyjádření k existenci SEK je možné podávat elektronicky na vyjadreni.cdt.cz.

www.cdt.cz

ČD - Telematika a.s. | akciová společnost | Korespondenční adresa: Pod Tábořem 369/8a | 190 00 Praha 9 | tel.: +420 972 225 555

Sídlo společnosti: Pernerova 2819/2a | 130 00 Praha 3 | IČ: 61459445 | DIČ: CZ61459445 | Vedená u Městského soudu v Praze, spisová značka B 8938

2573
7

D
→

2576

1	2	3	4	5	6	7	8	9	10
11	12	13	14	15	16	17	18	19	20

21	22	23	24	25	26	27	28	29	30
31	32	33	34	35	36	37	38	39	40

41	42	43	44	45	46	47	48	49	50
51	52	53	54	55	56	57	58	59	60

2578

2579

2580

1

2582

2588

2590

2602

nagrobki na trawniku

trawa rygiel

3. - od osy

③

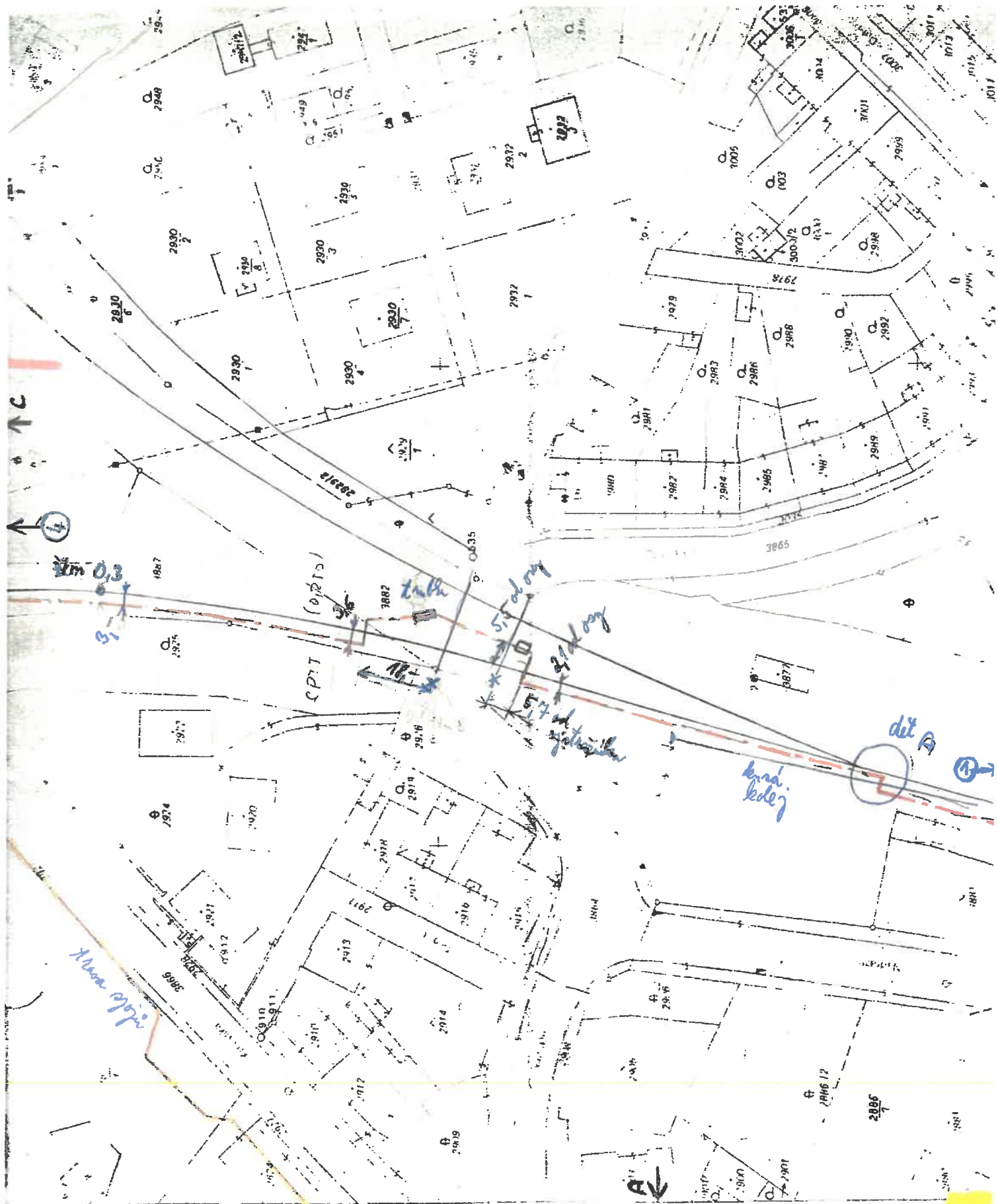
↓ C

⑤ →

2856

HEBITEO
1:1000

4



det A

zbytku c. 4

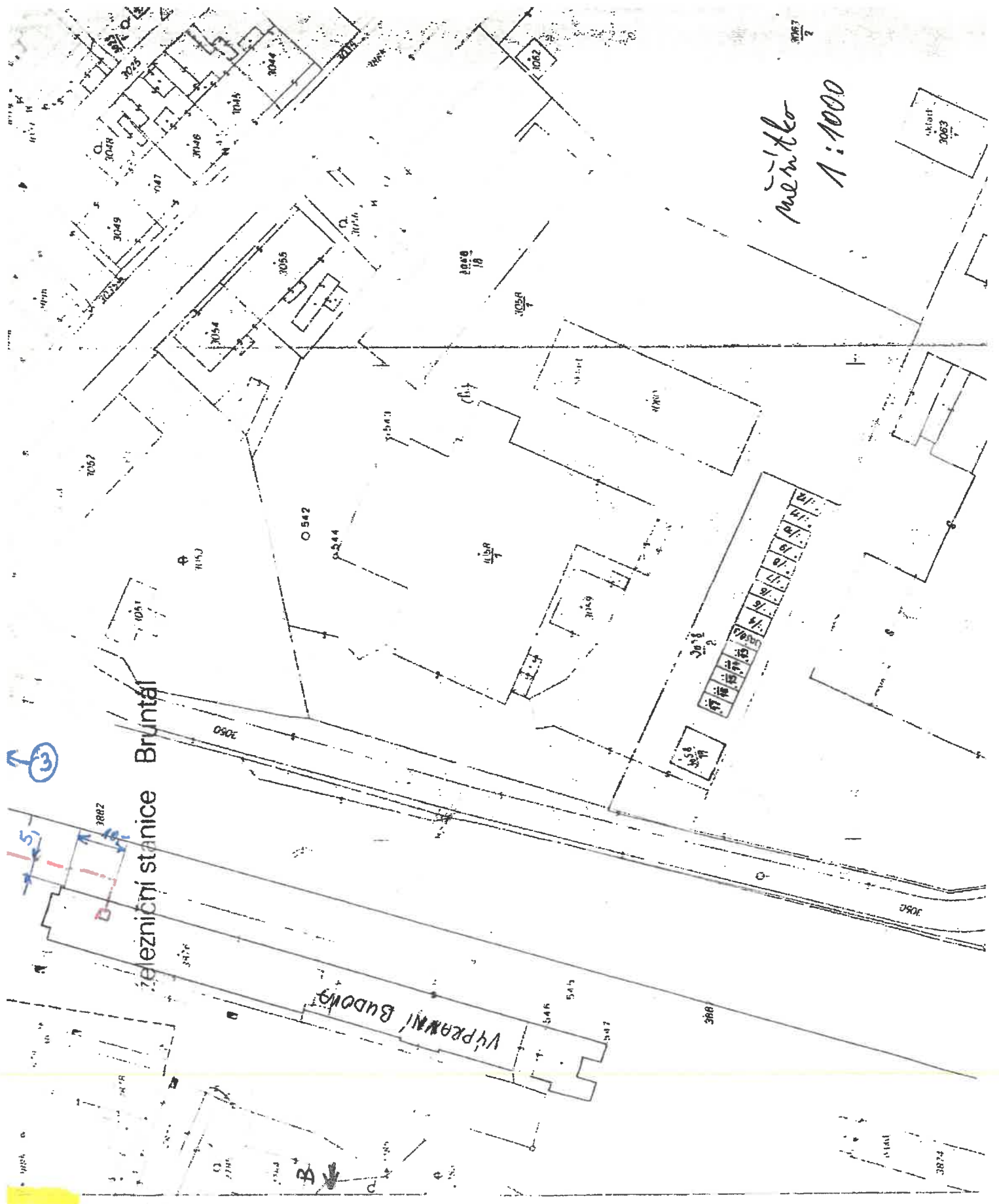
zbytku



(3)

MĚŘÍTKO
1:1000

(1) →



měřítko
1:1000

železniční stanice Bruntál

VÝPRANKOVÝ BUDOVA

délka trasy k železniční stanici 335, m

MĚŘITKO
1:1000

①

③

②





naše značka
5002383231
vyřizuje
Olga Plecháčová
datum
03.06.2021

Dopravní projektování, spol. s r.o.
28. října 3388/111
70200 Ostrava

Věc:

Doplnění výstroje přejezdového zabezpečovacího zařízení u PZS v km 0,352 (P7679) žst.Bruntál

K.ú. - p.č.: Bruntál-město

Stavebník: Správa železnic, státní organizace, Dlážďená 1003/7, 11000 Praha

Účel stanoviska: Povolení stavby - stavební režim (ÚR+SP)

GasNet, s.r.o., jako provozovatel distribuční soustavy (PDS) a technické infrastruktury, zastoupený GasNet Služby, s.r.o., vydává toto stanovisko:

V ZÁJMOVÉM ÚZEMÍ STAVBY SE NACHÁZÍ TATO PLYNÁRENSKÁ ZAŘÍZENÍ A PLYNOVODNÍ PŘÍPOJKY:

- STL plynovod PE 110, PE 63

- Před zahájením stavby bude provedeno vytyčení PZ viz.odst.3 (<http://www.gasnet.cz/ds-online-vytyceni-pz>) - poskytnutý záznam je pouze ORIENTAČNÍ.
- Digitální data lze získat: <http://www.gasnet.cz/zadost-o-vektorova-data/>.
- Při realizaci stavby, souběhu a křížení IS požadujeme dodržet ČSN 73 6005, TPG 702 01, TPG 702 04, zákon č.458/2000 Sb., případně další předpisy a ČSN související s uvedenou stavbou.
- Pokud stavba vyvolá výškovou nebo směrovou úpravu trasy plynárenského zařízení, bude zpracována PD přeložek plynárenských zařízení. Info a následné stanovisko k přeložce: <http://www.gasnet.cz/ds-kontaktni-system/>.
- V ochranném pásmu plynovodů (1+1 m) budou práce prováděny výhradně ručním způsobem.

- Při provádění terénních úprav nad plynovodem, musí být průkazně zjištěna hloubka uložení stávajícího plynovodu. Následné úpravy terénu musí být provedeny tak, aby konečné uložení plynovodu nebylo prokazatelně menší jak 1 m v pojízdných komunikacích a u ostatních ploch (chodník) 0,8 m.

- Požadujeme chránit plynovodní přípojky a plynovody před mechanickým poškozením např. ocelovými plechy o tloušťce min. 3 cm.

- Dopravní značení musí být umístěno od stávajícího plynárenského zařízení a plynovodních přípojek (dále jen PZ) v minimální vzdálenosti 1 m.
- Při vysazování stromů a okrasných dřevin požadujeme dodržet od stávajícího PZ vzdálenost minimálně 2 m na obě strany.
- Po odtěžení stávající konstrukce komunikace bude podstatně sníženo krytí stávajícího PZ. Proto je vyloučeno použití těžké mechanizace (zejména válců s trny, zemních fréz atd.) přímo nad potrubím. Při provádění prací je třeba věnovat zvýšenou pozornost a opatrnost u míst s odbočkami, kde navrtávací odbočkový T-kus vyčnívá nad vlastní porubí a mohlo by dojít k jeho odtržení. Dále je třeba ověřit polohu přípojek, které jsou nad vlastním potrubím PZ a navíc zpravidla uloženy kolmo na plynovod (tím i komunikaci).

Nové uliční vpusti musí být umístěny v minimální vzdálenosti 0,5 m od obrysu stávajícího PZ.

Při realizaci stavby je nutno dodržovat veškerá pravidla stanovená pro práce v ochranném pásmu plynárenského zařízení, které činí 1 m na každou stranu měřeno kolmo od osy plynovodu. V tomto pásmu nesmí být umístovány žádné nadzemní

GasNet Služby, s.r.o.

Plynárenská 499/1 · Zábřovice · 602 00 Brno · T 555 90 10 10 · www.gasnet.cz

IČ: 27935311 · DIČ: CZ27935311

Zápis do obchodního rejstříku: Krajský soud v Brně, sp. zn. C 57165, dne 26. 7. 2007

Certificate of incorporation: Regional Court in Brno, ref. number C 57165, on 26th July 2007

Zákaznická linka GasNet 555 90 10 10, info@gasnet.cz, www.gasnet.cz

stavby, prováděna skládka materiálu a výšková úprava terénu. Případné dočasné zařízení staveniště (maringotky, mobilní buňky atd.) umístit min. 1 m od plynovodu a přípojky.

V rozsahu této stavby souhlasíme s povolením stavby dle zákona 183/2006 Sb. ve znění pozdějších předpisů. Tento souhlas platí pro územní řízení, řízení o územním souhlasu, veřejnoprávní smlouvy pro umístění stavby, zjednodušené územní řízení, ohlášení, stavební řízení, společné územní a stavební řízení, veřejnoprávní smlouvu o provedení stavby nebo oznámení stavebního záměru s certifikátem autorizovaného inspektora.

V zájmovém území se mohou nacházet plynárenská zařízení jiných vlastníků či správců, případně i dlouhodobě nefunkční/neprovozovaná plynárenská zařízení bez dostupných informací o jejich poloze a vlastnictví.

Plynárenská zařízení a plynovodní přípojky (dále jen PZ) jsou dle ust. § 2925 zákona č. 89/2012 Sb., občanského zákoníku, provozovány jako zařízení zvlášť nebezpečná a z tohoto důvodu jsou chráněna ochranným pásmem dle zákona č. 458/2000 Sb. ve znění pozdějších předpisů.

Rozsah ochranného pásma je stanoven v zákoně 458/2000 Sb. ve znění pozdějších předpisů.

Stavební činnosti je možné realizovat pouze při dodržení podmínek stanovených v tomto stanovisku. Nebudou-li tyto podmínky dodrženy, budou stavební činnosti považovány dle § 68 zákona č. 458/2000 Sb. ve znění pozdějších předpisů za činnost bez našeho předchozího souhlasu. Při každé změně projektu nebo stavby (zejména trasy navrhovaných inženýrských sítí) je nutné požádat o nové stanovisko k této změně.

Nedodržení podmínek uvedených v tomto stanovisku zakládá odpovědnost stavebníka za vzniklé škody.

Za stavební činnosti se pro účely tohoto stanoviska považují všechny činnosti prováděné v ochranném pásmu PZ (tzn. bezvýkopové technologie a terénní úpravy) a činnosti mimo ochranné pásmo, pokud by takové činnosti mohly ohrozit bezpečnost a spolehlivost PZ (např. trhavé práce, sesuvy půdy, vibrace, apod.).

Případné zřizování staveniště, skladování materiálů, stavebních strojů apod. bude realizováno mimo ochranné pásmo PZ (není-li ve stanovisku uvedeno jinak).

Při použití nákladních vozidel, stavebních strojů a mechanismů požadujeme zabezpečit případný přejezd přes PZ uložením betonových panelů v místě přejezdu PZ.

PŘI REALIZACI STAVBY BUDOU DODRŽENY TYTO PODMÍNKY PRO PROVÁDĚNÍ STAVEBNÍ ČINNOSTI:

(1) Před zahájením stavební činnosti bude provedeno vytyčení trasy a přesné určení uložení PZ. Vytyčení trasy provede příslušná regionální oblast ZDARMA. Formulář a kontakt naleznete na <https://www.gasnet.cz/cs/ds-vytyceni-pz/>, lze využít QR kód, který je uveden v tomto stanovisku. Při podání žádosti uvede žadatel naši značku (číslo jednací) uvedenou v úvodu tohoto stanoviska a sdělí termín zahájení a ukončení stavby. O provedeném vytyčení trasy bude sepsán protokol. Přesné určení uložení PZ (sondou) je povinen provést stavebník na svůj náklad.
BEZ VYTYČENÍ TRASY A PŘESNÉHO URČENÍ ULOŽENÍ PZ STAVEBNÍKEM NESMÍ BÝT VLASTNÍ STAVEBNÍ ČINNOST ZAHÁJENA. VYTYČENÍ POVAŽUJEME ZA ZAHÁJENÍ STAVEBNÍ ČINNOSTI V OCHRANNÉM A BEZPEČNOSTNÍM PÁSMU PZ. PROTOKOL O VYTYČENÍ MÁ PLATNOST 2 MĚSÍCE.

(2) Stavebník je povinen stavebnímu podnikateli prokazatelně předat kopii tohoto stanoviska. Převzetí kopie stvrdí stavební podnikatel stavebníkovi svým podpisem a zápisem do stavebního deníku. Pracovníci provádějící stavební činnosti budou prokazatelně seznámeni s polohou PZ, rozsahem ochranného pásma a těmito podmínkami.

(3) Bude dodržena mj. ČSN 73 6005, u Hospodářské komory České republiky registrovaných TPG 702 01, TPG 702 04 a TPG 700 03 a zákon č. 458/2000 Sb. ve znění pozdějších předpisů, případně další předpisy související s uvedenou stavbou.

(4) Při provádění stavební činnosti v ochranném pásmu PZ vč. přesného určení uložení PZ je stavebník povinen učinit taková opatření, aby nedošlo k poškození PZ nebo ovlivnění jejich bezpečnosti a spolehlivosti provozu. Nebude použito nevhodného nářadí, zemina bude těžena pouze ručně bez použití pneumatických, elektrických, bateriových a motorových nářadí.

(5) V případě použití bezvýkopových technologií (např. protlaku) bude před zahájením stavební činnosti provedeno úplné obnažení PZ v místě křížení na náklady stavebníka. Technologie musí být navržena tak, aby v místě křížení nebo souběhu s PZ byl dostatečný stranový nebo výškový odstup od PZ, který zajistí nepoškození PZ během prací a to s ohledem na použitou bezvýkopovou technologii a všechny její účinky na okolní terén. V případě, že nemůže být tato podmínka dodržena, nesmí být použita bezvýkopová technologie.

(6) Odkrytá PZ budou v průběhu nebo při přerušení stavební činnosti řádně zabezpečena proti jejich poškození.

(7) Poklopy uzávěrů a ostatních armatur na PZ, vč. hlavních uzávěrů plynu (HUP) na odběrném plynovém zařízení udržovat stále přístupné a funkční po celou dobu trvání stavební činnosti.

(8) Bude zachována hloubka uložení PZ (není-li ve stanovisku uvedeno jinak).

(9) Stavebník je povinen neprodleně oznámit každé i sebemenší poškození PZ (vč. drobných vrypů do PE potrubí, poškození izolace, signalizačního vodiče, výstražné fólie, markeru atd.) na telefon 1239.

(10) Před provedením zásypu výkopu a v průběhu stavby bude provedena kontrola dodržení podmínek stanovených pro stavební činnost v ochranném pásmu PZ. Povinnost kontroly se vztahuje i na PZ, která nebyla odhalena. Kontrolu provede příslušná regionální oblast (formulář a kontakt naleznete na <https://www.gasnet.cz/cs/ds-vytyceni-pz/>, lze využít QR kód, který je uveden v tomto stanovisku). Při žádosti uvede žadatel naši značku (číslo jednací) uvedenou v úvodu tohoto stanoviska. Kontrolu je třeba objednat min. 5 dnů předem.

Předmětem kontroly je také ověření dodržení stanovené odstupové vzdálenosti staveb, které byly povoleny v ochranném a bezpečnostním pásmu PZ.

(11) O provedené kontrole bude sepsán protokol. Bez provedené kontroly nesmí být PZ zasypána. Stavebník je povinen na základě výzvy provozovatele PZ, nebo jeho zástupce doložit průkaznou dokumentaci o nepoškození PZ během výstavby nebo provést na své náklady kontrolní sondy v místě styku stavby s PZ.

(12) PZ budou po kontrole řádně podsypána a obsypána těžkým pískem, bude provedeno zhutnění a bude osazena výstražná fólie žluté barvy, vše v souladu s u Hospodářské komory České republiky registrovaných TPG 702 01 a TPG 702 04.

(13) Neprodleně po skončení stavební činnosti budou řádně osazeny všechny poklopy a nadzemní prvky PZ.

(14) Pokud stavebník nedodrží podmínky stanovené tímto stanoviskem bude činnost stavebníka vyhodnocena provozovatelem PZ jako narušení ochranného nebo bezpečnostního pásma PZ a budou z toho vyvozeny příslušné důsledky.

Platí pouze pro území vyznačené v příloze tohoto stanoviska a to 24 měsíců ode dne jeho vydání.

V případě dotčení pozemku v majetku společnosti GasNet, s.r.o. je třeba dále projednat smluvní vztah k tomuto pozemku. Kontakt na projednání naleznete na adrese www.gasnet.cz/cs/kontaktni-system/, činnost Smluvní vztahy - pozemky a budovy plynárenských zařízení.

Za správnost a úplnost dokumentace předložené s žádostí včetně jejího souladu s platnými předpisy plně zodpovídá její zpracovatel. Stanovisko nenahrazuje případná další stanoviska k jiným částem stavby.

V případě další korespondence nebo jednání (např. změna stavby) uvádějte naši značku - 5002383231 a datum tohoto stanoviska. Kontakty jsou k dispozici na <https://www.gasnet.cz/cs/kontaktni-system/>.

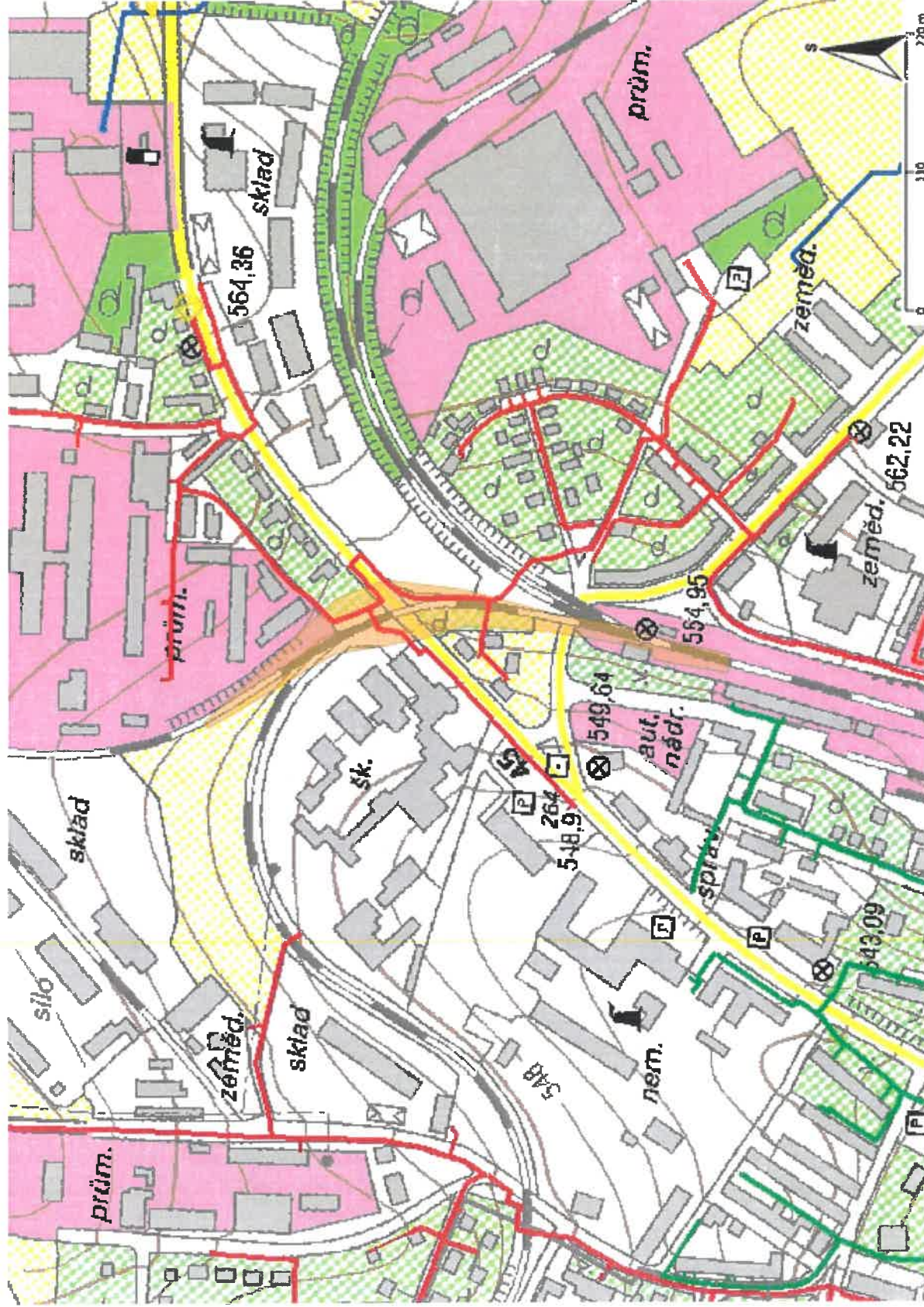


GasNet, s.r.o.
zastoupená společností GasNet Služby, s.r.o., IČ 27935311
Olga Plecháčová
Technik externích požadavků-Morava
Oddělení zpracování ext.požadavků-Morava
OLGA.PLECHACOVA@GASNET.CZ



Zažádejte o vytyčení

Přílohy: Orientační zakres plynárenského zařízení, Detailní zakres plynárenského zařízení, Ověřená příloha žadatele, Ověřená příloha žadatele, Ověřená příloha žadatele

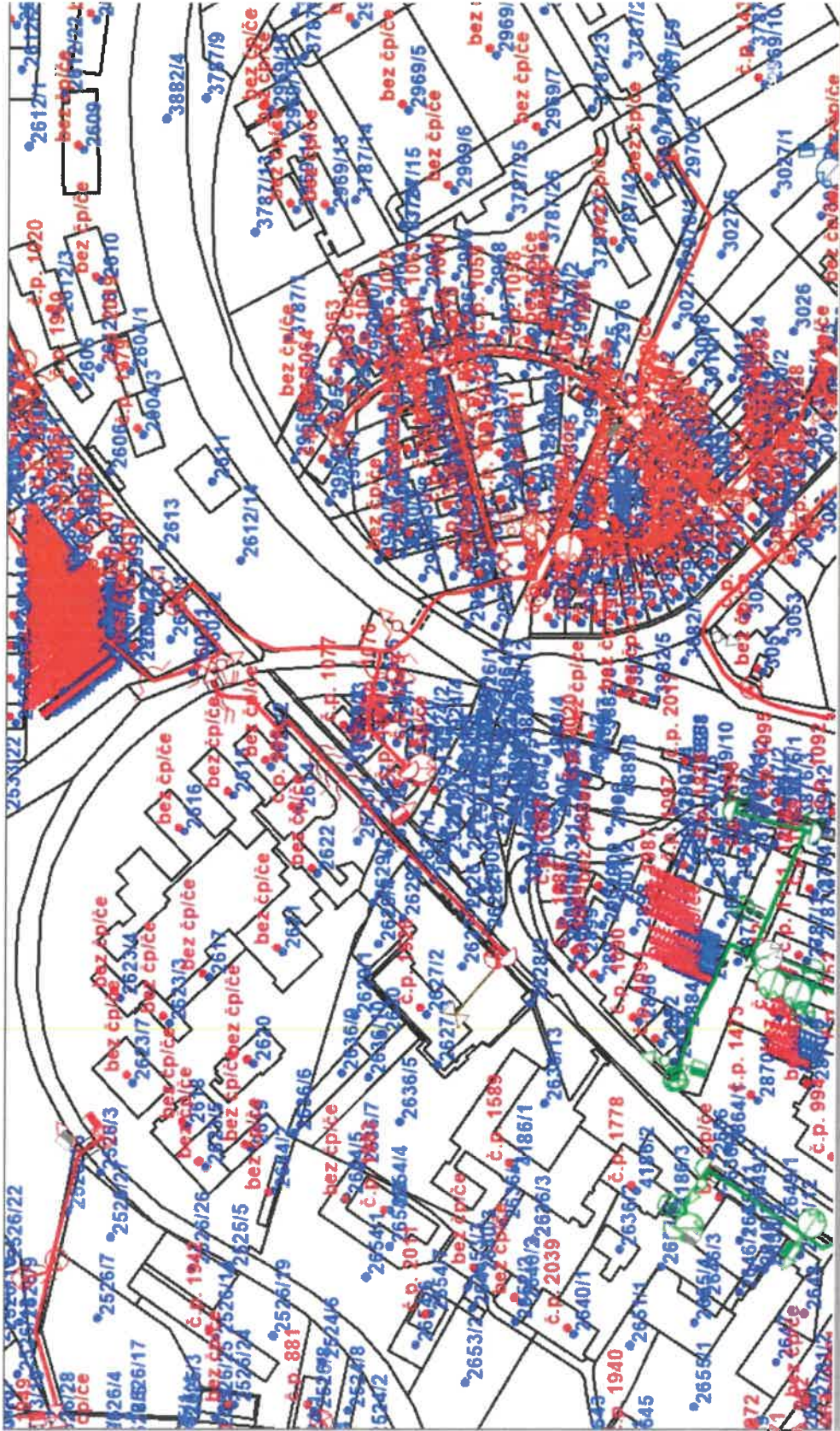


Legenda:

linie plynovodu	regulační stanice
NTL	
STL	
VTL	
WTL	
nefunkční	
plánovaná stavba před realizací	
ve výstavbě, neuváděno do provozu	

Příloha: Detailní zákres plynárenského zařízení. Tato příloha je nedílnou součástí stanoviska č. 5002383231 ze dne 03.06.2021.

Provozovatel DS: GasNet, s.r.o.; Stavebník: Správa železnic, státní organizace, Dílždná 1003/7, 11000 Praha. K.ú.: Bruntál-město.

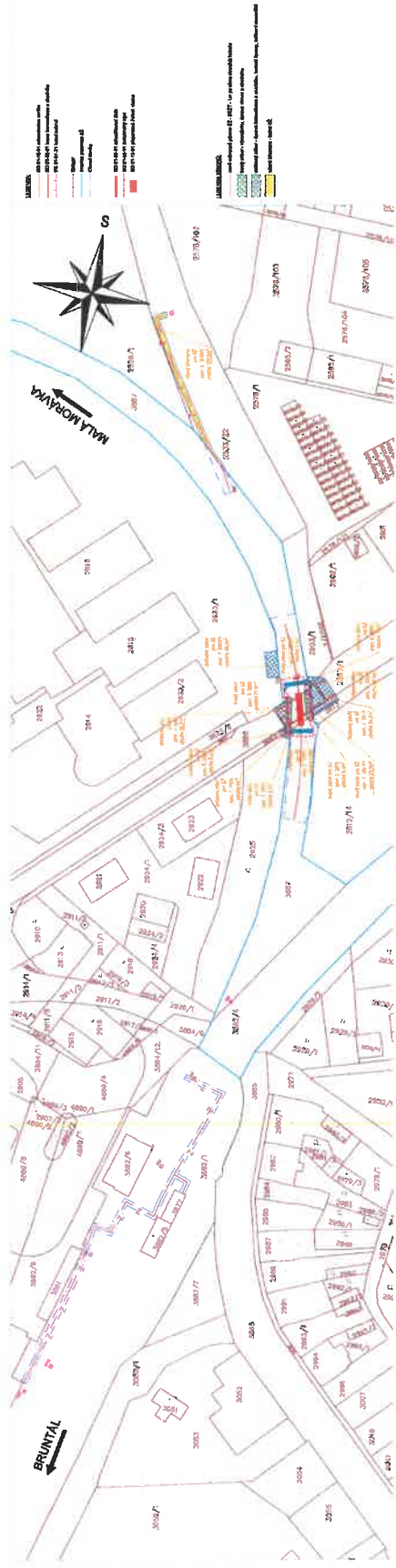


Legenda:

linie plynovodu	NTL	STL	VTL	WTL	nefunkční	plánovaná stavba před realizací	ve výstavbě, neuveďeno do provozu	regulační stanice	ochranné zařízení	kabel	elektropřípojka	kabel protikorozi ochrany	anodové uzemnění	stanice katodové ochrany	pásmo vlivu anodového uzemnění SKAO	neplynovodní zařízení (linie/ bod)

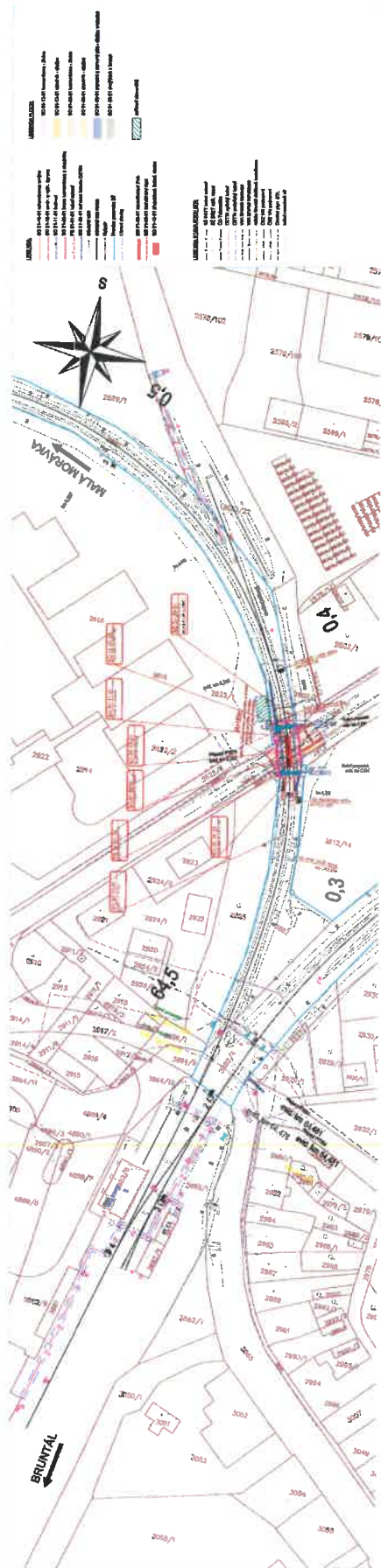
Příloha: Ověřená příloha žadatele. Tato příloha je nedílnou součástí stanoviska č. 5002383231 ze dne 03.06.2021.

Provozovatel DS: GasNet, s.r.o.; Stavebník: Správa železnic, státní organizace, Dlážďená 1003/7, 11000 Praha. K.ú.: Bruntál-město.

[illegible]

Příloha: Ověřená příloha žadatele. Tato příloha je nedílnou součástí stanoviska č. 5002333231 ze dne 03.06.2021.

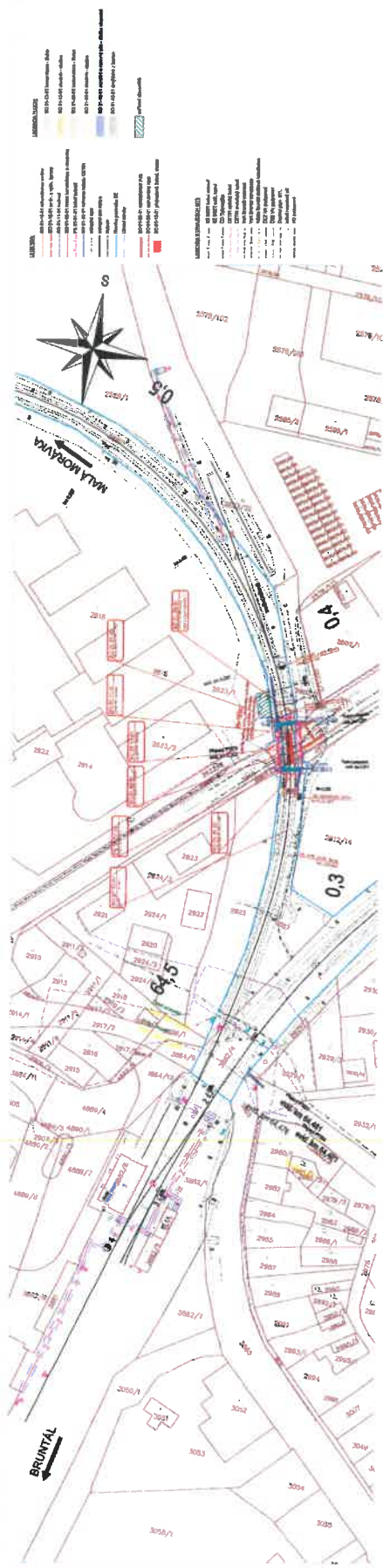
Provozovatel DS: GasNet, s.r.o.; Stavebník: Správa železnic, státní organizace, Dlážděná 1003/7, 11000 Praha. K.ú.: Bruntál-město.



 <p>U.S. DEPARTMENT OF JUSTICE NATIONAL BUREAU OF INVESTIGATION WASHINGTON, D. C. 20535</p>	<p>Form 10-70 (Rev. 1-25-70)</p>	<p>1. Agency Use Only</p>	<p>2. Date of Report</p>	<p>3. Title of Report</p>	<p>4. Author</p>	<p>5. Title of Document</p>	<p>6. Date of Document</p>	<p>7. Date of Report</p>	<p>8. Date of Report</p>	<p>9. Date of Report</p>	<p>10. Date of Report</p>	<p>11. Date of Report</p>	<p>12. Date of Report</p>	<p>13. Date of Report</p>	<p>14. Date of Report</p>	<p>15. Date of Report</p>	<p>16. Date of Report</p>	<p>17. Date of Report</p>	<p>18. Date of Report</p>	<p>19. Date of Report</p>	<p>20. Date of Report</p>	<p>21. Date of Report</p>	<p>22. Date of Report</p>	<p>23. Date of Report</p>	<p>24. Date of Report</p>	<p>25. Date of Report</p>	<p>26. Date of Report</p>	<p>27. Date of Report</p>	<p>28. Date of Report</p>	<p>29. Date of Report</p>	<p>30. Date of Report</p>	<p>31. Date of Report</p>	<p>32. Date of Report</p>	<p>33. Date of Report</p>	<p>34. Date of Report</p>	<p>35. Date of Report</p>	<p>36. Date of Report</p>	<p>37. Date of Report</p>	<p>38. Date of Report</p>	<p>39. Date of Report</p>	<p>40. Date of Report</p>	<p>41. Date of Report</p>	<p>42. Date of Report</p>	<p>43. Date of Report</p>	<p>44. Date of Report</p>	<p>45. Date of Report</p>	<p>46. Date of Report</p>	<p>47. Date of Report</p>	<p>48. Date of Report</p>	<p>49. Date of Report</p>	<p>50. Date of Report</p>	<p>51. Date of Report</p>	<p>52. Date of Report</p>	<p>53. Date of Report</p>	<p>54. Date of Report</p>	<p>55. Date of Report</p>	<p>56. Date of Report</p>	<p>57. Date of Report</p>	<p>58. Date of Report</p>	<p>59. Date of Report</p>	<p>60. Date of Report</p>	<p>61. Date of Report</p>	<p>62. Date of Report</p>	<p>63. Date of Report</p>	<p>64. Date of Report</p>	<p>65. Date of Report</p>	<p>66. Date of Report</p>	<p>67. Date of Report</p>	<p>68. Date of Report</p>	<p>69. Date of Report</p>	<p>70. Date of Report</p>	<p>71. Date of Report</p>	<p>72. Date of Report</p>	<p>73. Date of Report</p>	<p>74. Date of Report</p>	<p>75. Date of Report</p>	<p>76. Date of Report</p>	<p>77. Date of Report</p>	<p>78. Date of Report</p>	<p>79. Date of Report</p>	<p>80. Date of Report</p>	<p>81. Date of Report</p>	<p>82. Date of Report</p>	<p>83. Date of Report</p>	<p>84. Date of Report</p>	<p>85. Date of Report</p>	<p>86. Date of Report</p>	<p>87. Date of Report</p>	<p>88. Date of Report</p>	<p>89. Date of Report</p>	<p>90. Date of Report</p>	<p>91. Date of Report</p>	<p>92. Date of Report</p>	<p>93. Date of Report</p>	<p>94. Date of Report</p>	<p>95. Date of Report</p>	<p>96. Date of Report</p>	<p>97. Date of Report</p>	<p>98. Date of Report</p>	<p>99. Date of Report</p>	<p>100. Date of Report</p>
--	----------------------------------	---------------------------	--------------------------	---------------------------	------------------	-----------------------------	----------------------------	--------------------------	--------------------------	--------------------------	---------------------------	---------------------------	---------------------------	---------------------------	---------------------------	---------------------------	---------------------------	---------------------------	---------------------------	---------------------------	---------------------------	---------------------------	---------------------------	---------------------------	---------------------------	---------------------------	---------------------------	---------------------------	---------------------------	---------------------------	---------------------------	---------------------------	---------------------------	---------------------------	---------------------------	---------------------------	---------------------------	---------------------------	---------------------------	---------------------------	---------------------------	---------------------------	---------------------------	---------------------------	---------------------------	---------------------------	---------------------------	---------------------------	---------------------------	---------------------------	---------------------------	---------------------------	---------------------------	---------------------------	---------------------------	---------------------------	---------------------------	---------------------------	---------------------------	---------------------------	---------------------------	---------------------------	---------------------------	---------------------------	---------------------------	---------------------------	---------------------------	---------------------------	---------------------------	---------------------------	---------------------------	---------------------------	---------------------------	---------------------------	---------------------------	---------------------------	---------------------------	---------------------------	---------------------------	---------------------------	---------------------------	---------------------------	---------------------------	---------------------------	---------------------------	---------------------------	---------------------------	---------------------------	---------------------------	---------------------------	---------------------------	---------------------------	---------------------------	---------------------------	---------------------------	---------------------------	---------------------------	---------------------------	---------------------------	---------------------------	----------------------------

Příloha: Ověřená příloha žadatele. Tato příloha je nedílnou součástí stanovisko č. 5002383231 ze dne 03.06.2021.

Provozovatel DS: GasNet, s.r.o.; Stavebník: Správa železnic, státní organizace, Dlážděná 1003/7, 11000 Praha. K.ú.: Bruntál-město.

[illegible]



5218/21

02. 03. 2021

104

VaK Bruntál a.s.

tř. Práce 1445/42, 792 01 Bruntál

Dopravní projektování, s.r.o.
Ing. Jarmila Gregorová
28. října 3388/111
702 00 Moravská Ostrava

Váš dopis značky / ze dne:

Naše značka

Vyřizuje / linka

Bruntál

Vak/521/2021

Ing. Procházková/kl. 316

26.02.2021

Věc:

Stanovisko ke stavební akci „Doplnění výstroje přejezdového zabezpečovacího zařízení u PZS v km 0,352 (P7679) žst. Bruntál“

Na základě Vaší žádosti ze dne doručení 26.02.2021, vedené pod naším č.j. 695/21 ve věci našeho sdělení k existenci sítí a vydání vyjádření k záměru realizace stavby vedené pod názvem „Doplnění výstroje přejezdového zabezpečovacího zařízení u PZS v km 0,352 (P7679) žst. Bruntál,“ situované na pozemku parc. č. 3887 v k.ú. a obci Bruntál, Vám sdělujeme, že dle Vámi předložené situace mohou být dotčena ochranná pásma vodovodního řadu a kanalizační stoky, která jsou stanovena zákonem o vodovodech a kanalizacích č.274/2001 Sb., tj. 1,5 m do DN 500 a 2,5 m nad DN 500 na každou stranu od vnějšího líce vodovodního (kanalizačního) potrubí. V příloze zasíláme pro uvedenou lokalitu Vašich zájmů 1xA4 s orientačním zakreslením trasy veřejného vodovodu a kanalizace. Upozorňujeme však, že pro potřebu přesného zjištění trasy vedení a hloubky jejich uložení, je zapotřebí provést směrové zaměření. Vytyčení bude provedeno až po zaplacení paušálu 750,-Kč včetně DPH (složenka v příloze). Pokud má plátců přiděleno IČO, je nutné toto IČO uvádět namísto variabilního symbolu. Fyzické vytyčení si sám žadatel objedná u naší společnosti na tel. čísle 733184347 - p. Lubomír Fiala a předloží mu doklad o zaplacení. Na požádání Vám bude vystaven daňový doklad DPH na tel. čísle 555537319. Dále Vás upozorňujeme na možnou existenci domovních vodovodních a kanalizačních přípojek, jejichž situování sdělí vlastníci pozemku nebo stavby připojené na veřejný vodovod či kanalizaci.

Souhlasíme s výše uvedenou stavbou a se zásahem do ochranného pásma vodovodního řadu a kanalizační stoky za předpokladu, že budou při realizaci stavby dodrženy následující podmínky:

- úroveň terénu v rozsahu ochranného pásma nad vodovodním (kanalizačním) potrubím nesmí být snižována pro zachování mocnosti krytí, požadujeme zachovat stávající polohu veškerých armatur na vodovodním řadu a šachet kanalizační stoky a výškové osazení poklopů armatur a šachet musí odpovídat niveletě okolního terénu,
- trváme na situování základů čel propustku a vtokové jímky propustku ve vodorovné vzdálenosti minimálně 1,0 m od vnějšího líce vodovodního a kanalizačního potrubí,
- při případném křížení potrubí propustku s vodovodním řadem a kanalizační stokou požadujeme dodržet nejmenší dovolené svislé vzdálenosti dle ČSN 73 6005, křížení potrubí propustku bude kolmé na vodovodní řad a kanalizační stoku,

Společnost je registrována v OR vedeném u Krajského soudu v Ostravě, oddíl B, číslo vložky 732.



Telefon: 555 537 300
Fax: 555 537 380

www.vakbruntal.cz
E-mail: vakbruntal@vakbruntal.cz
Bankovní spojení: KB Bruntál č.ú. 1704771/0100

IČ: 47675861
DIČ: CZ47675861

- požadujeme, aby nebyly v průběhu výstavby a po jejím dokončení v ochranném pásmu vodovodního řadu a kanalizační stoky skladovány žádné materiály a byl umožněn trvalý přístup ke všem ovládacím armaturám a šachtám,
- požadujeme, aby před ukončením povrchu komunikace a terénu (v místě našeho dotčení) byl přizván 3 dny předem náš pracovník pro odsouhlasení uložení poklopů armatur a odzkoušení jejich funkčnosti (VaK Bruntál a.s., mob. 724983520, 724983522). Stavbou poškozené armatury a poklopy budou nahrazeny novými téhož druhu a rozměru na náklad stavebníka,
- zemní práce v bezprostřední blízkosti potrubí veřejného vodovodu a kanalizace, to je v jejich ochranném pásmu je stavebník povinen provádět výhradně ručně, a to takovým způsobem, aby nedošlo k poškození vodovodního a kanalizačního potrubí, signalizačního vodiče, armatur a poklopů. V případě, že při realizaci díla i přesto dojde k jakémukoliv poškození, je stavebník povinen neprodleně o této skutečnosti informovat provozovatele vodovodů (VaK Bruntál a.s., mob. 724983520, 724983522) pro zajištění opravy poškození na náklad stavebníka,
- pro provádění zemních prací v blízkosti vodovodního řadu pro veřejnou potřebu, to je v jeho ochranném pásmu přikládáme další „Podmínky pro provádění prací v ochranném pásmu vodovodního řadu nebo kanalizační stoky.“

Toto sdělení se vydává pro potřeby povolovacího řízení výše uvedené stavby a má platnost dva roky od data vydání.

S přátelským pozdravem

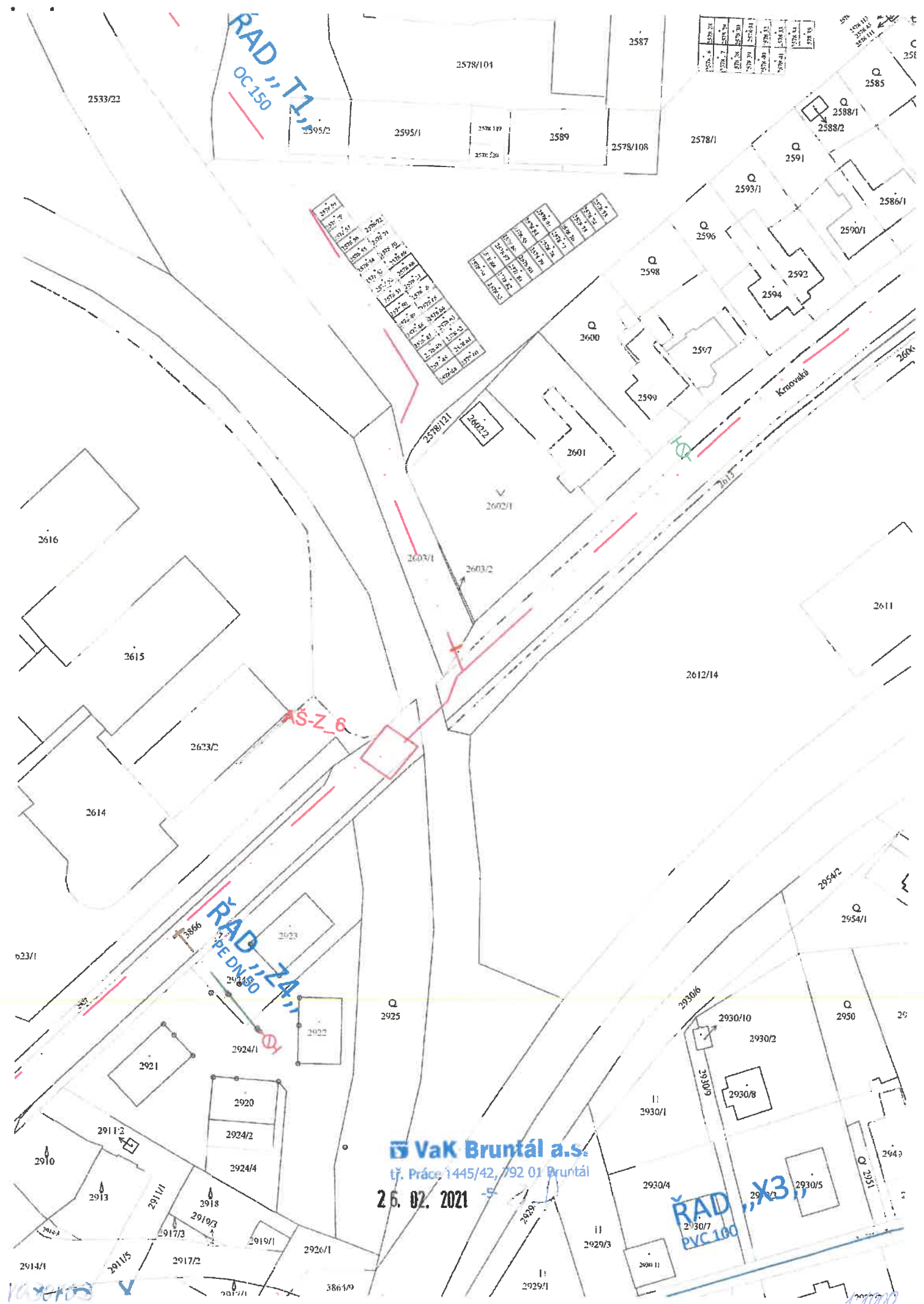
 **VaK Bruntál a.s.**

tř. Práce 1445/42, 792 01 Bruntál

-5-


.....
Ing. Jaroslav Jouza
ředitel společnosti

*Příloha: 3x dle textu
1x složenká*

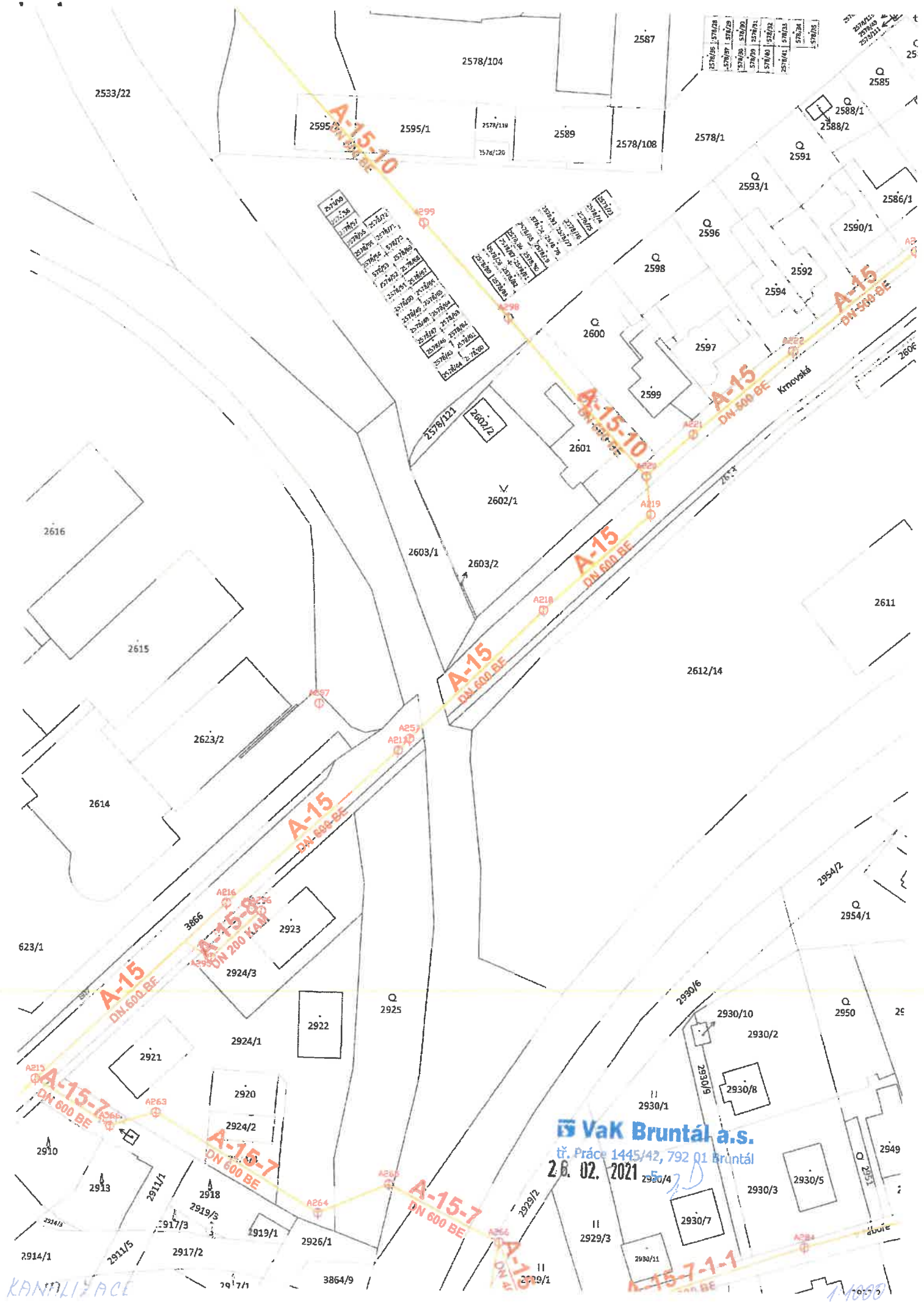


VaK Bruntál a.s.

tř. Práce 1445/42, 792 01 Bruntál

26. 02. 2021 -5-

ŘAD „X3“
PVC100





**Podmínky pro provádění prací v ochranném pásmu vodovodního řadu
nebo kanalizační stoky v majetku VaK Bruntál a.s.
pro křížení, souběh, napojení apod.**

1. V ochranném pásmu vodovodu a kanalizace, to je 1,5m do DN 500 a 2,5m nad DN500 od vnějšího líce stěny potrubí horizontálně na obě strany (blíže viz zákon č. 274/2001 Sb., §23 odst. 3 pís. „a“ – o vodovodech a kanalizacích pro veřejnou potřebu ve znění posledních vydaných předpisů a jeho prováděcích vyhlášek) je nutné veškeré práce provádět se zvýšenou opatrností, aby nedošlo k poškození vodovodního nebo kanalizačního potrubí,
2. povinností stavebníka provádějící práce v ochranném pásmu je zabezpečit stávající vodovodní nebo kanalizační potrubí procházející výkopem takovým způsobem, aby nemohlo dojít k jeho poškození,
3. při návrhu a realizaci jiných podzemních vedení trváme na dodržení minimálních vzdáleností, stanovených správcem vodovodního řadu nebo kanalizační stoky. Nejmenší přípustné vzdálenosti jsou stanoveny ČSN 73 6005 – *prostorové uspořádání sítí technického vybavení*,
4. po ukončení zemních prací a záhozu výkopu požadujeme, aby minimální krytí vodovodního řadu zeminou bylo 1,5m a maximální 2,0m. Odchyłky od stanovených kót je možné pouze se souhlasem provozovatele vodovodního řadu,
5. při obnažení a znovu zasypání vodovodního potrubí požadujeme, aby pod potrubím a na bocích bylo pískové lože o minimální mocnosti 10cm a potrubí bylo obsypáno pískem do výše 30cm nad horní líc potrubí,
6. v případě, že vodovodní potrubí je provedeno z nekovových (nevodivých) materiálů, kovový vodič vedený v trase vodovodního řadu nesmí být porušen. Dojde-li přesto k jeho porušení, musí být tento vodič opraven před provedením zásypu, a to napojením na kovové části armatur. O porušení vodiče uvědomí stavebník správce vodovodního řadu, který je oprávněn provést kontrolu vodivosti na náklady stavebníka,
7. dojde-li při provádění prací k odkrytí armatur, je nutno tyto zabezpečit před poškozením. Před jejich zpětným zásypem je nutné provést zhutnění podloží, případně osadit bloky dle ČSN 75 5410 – *bloky vodovodních potrubí*. U hydrantů je nutné provést obsyp štěrskem tak, aby bylo možné hydrant odvodnit,
8. poklopy armatur je nutné podezdít nebo podložit betonovými tvárnici. Okolí poklopů je nutno zpevnit v minimální šíři 50cm. Výškové osazení poklopů musí odpovídat niveletě okolního terénu, případně vozovky,
9. dojde-li v rámci provádění prací k demontáži orientačních sloupků nebo tabulek, je nutno tyto po ukončení prací znovu osadit. Změna ve způsobu osazení je možná pouze po předchozí dohodě se správcem veřejného vodovodního řadu. Dojde-li k jejich poškození, je stavebník povinen na vlastní náklady poškozenou tabulku nebo sloupek nahradit,
10. veškeré práce v ochranném pásmu vodovodního řadu nebo kanalizační stoky musí být předem ohlášeny provozovateli vodárenského zařízení. Před záhozem potrubí je stavebník povinen přizvat zástupce provozovatele vodovodního řadu a kanalizační stoky ke kontrole dodržení stanovených podmínek.

.....
Ing. Jaroslav Jouza
ředitel společnosti



Společnost je registrována v OR vedeném u Krajského soudu v Ostravě, oddíl B, číslo vložky 732.

www.vakbruntal.cz

Telefon: 555 537 300

E-mail: vakbruntal@vakbruntal.cz

IČ: 47675861

Fax: 555 537 380

Bankovní spojení: KB Bruntál č.ú. 1704771/0100

DIČ: CZ47675861



HASIČSKÝ ZÁCHRANNÝ SBOR MORAVSKOSLEZSKÉHO KRAJE

Výškovická 40, 700 30 Ostrava-Zábřeh



Čj.: HSOS- 4427-2/2021

Vyřizuje: Ing. Eva Holá
Tel.: 950 740 120
E-mail: eva.hola@hzsmk.cz

Bruntál 16. 6. 2021

Počet listů: 2
Přílohy: 0
PID: HZSTX00D6VOC

Dopravní projektování, spol.s.r.o.
28. října 3388/111
702 00 Ostrava

ZÁVAZNÉ STANOVISKO DOTČENÉHO ORGÁNU NA ÚSEKU POŽÁRNÍ OCHRANY

Název stavby: Doplnění výstroje přejezdového zabezpečovacího zařízení u PZS v km 0,352 (P7679) žst. Bruntál
Místo stavby: parc. č. 2603/1, 2613, 2928/1, 3866, 3867/1, 3887 v k.ú. Bruntál-město
Stavebník: Správa železnic, státní organizace, IČO 70994234, Dlážďená 1003/7, 110 00 Praha 1
Předložená dokumentace:
dokumentace pro vydání společného povolení
vypracoval: Ing. Radek Hybner
ověřil: Ing. Libor Habrnál, ČKAIT 1103134,
datum: 5/2021 (pro připomínkové řízení)

Hasičský záchranný sbor Moravskosleského kraje (dále jen „HZS MSK“) jako věcně a místně příslušný dotčený orgán na úseku požární ochrany podle ustanovení § 7 odst. 4 zákona č. 320/2015 Sb., o Hasičském záchranném sboru České republiky a o změně některých zákonů (zákon o hasičském záchranném sboru), ve znění pozdějších předpisů a podle ustanovení § 26 odst. 2 písm. b) a ustanovení § 31 odst. 1 písm. b) zákona č. 133/1985 Sb., o požární ochraně, ve znění pozdějších předpisů (dále jen „zákon o požární ochraně“) posoudil v rozsahu níže uvedených podkladů výše uvedenou dokumentaci předloženou dne 27. 5. 2021. Na základě výše uvedeného vydává dle ustanovení § 31 odst. 3 zákona o požární ochraně a dále dle ustanovení § 149 odst. 1 zákona č. 500/2004 Sb., správní řád, ve znění pozdějších předpisů

SOUHLASNÉ ZÁVAZNÉ STANOVISKO.

Odůvodnění:

HZS MSK vycházel při vydání závazného stanoviska z těchto podkladů:

- Dokumentace pro vydání společného povolení:
název: Doplnění výstroje přejezdového zabezpečovacího zařízení v km 0,352 (P7679) žst. Bruntál
vypracoval: Ing. Radek Hybner
ověřil: Ing. Libor Habrnál, ČKAIT 1103134
datum: 5/2021 (pro připomínkové řízení)

Popis stavby: doplnění výstroje zabezpečovacího zařízení, rekonstrukce železničního svršku i spodku vč. odvodnění, přejezdové konstrukce a chodníků v místě přejezdu, rekonstrukce propustků.

Posouzením předložené dokumentace v rozsahu výše uvedených podkladů podle ustanovení § 46 odst. 1 vyhlášky č. 246/2001 Sb., o stanovení podmínek požární bezpečnosti a výkonu státního požárního dozoru (vyhláška o požární prevenci), ve znění pozdějších předpisů dospěl HZS MSK k závěru, že požárně bezpečnostní řešení splňuje obsahové náležitosti dle ustanovení § 41 vyhlášky o požární prevenci. Z obsahu posouzeného požárně bezpečnostního řešení vyplývá, že jsou splněny technické podmínky požární ochrany

kladené na danou stavbu vyhláškou č. 23/2008 Sb., o technických podmínkách požární ochrany staveb,
ve znění vyhlášky č. 268/2011 Sb.

nprap. Ing Eva Holá
stavební prevence

Doložka konverze na žádost do dokumentu v listinné podobě

Tento dokument v listinné podobě, který vznikl pod pořadovým číslem 141216755-8806-210830135131 převedením z dokumentu obsaženého v datové zprávě, skládajícího se z 2 listů, se shoduje s obsahem dokumentu, jehož převedením vznikl.

Autorizovanou konverzí dokumentu se nepotvrzuje správnost a pravdivost údajů obsažených v dokumentu a jejich soulad s právními předpisy.

Vstupní dokument obsažený v datové zprávě byl podepsán kvalifikovaným elektronickým podpisem a platnost kvalifikovaného elektronického podpisu byla ověřena dne 30.08.2021 v 13:51:46. Kvalifikovaný elektronický podpis byl shledán platným (dokument nebyl změněn) a kvalifikovaný certifikát byl v době ověření expirován. Údaje o kvalifikovaném elektronickém podpisu: číslo kvalifikovaného certifikátu pro elektronický podpis 01 52 00 80, kvalifikovaný certifikát pro elektronický podpis byl vydán kvalifikovaným poskytovatelem služeb vytvářejících důvěru PostSignum Qualified CA 4, Česká pošta, s.p. pro podepisující osobu Ing. Eva Holá, 745519, Česká republika - Hasičský záchranný sbor Moravskoslezského kraje. Uznávaný elektronický podpis byl označen platným kvalifikovaným časovým razítkem nebo kvalifikovaným elektronickým časovým razítkem vydaným kvalifikovaným poskytovatelem. Platnost časového razítka byla ověřena dne 30.08.2021 v 13:51:46. Údaje o časovém razítku: datum a čas 16.06.2021 11:14:08, číslo kvalifikovaného certifikátu pro časové razítko 00 95 C7 84 6B 6F 52 45 CC, časové razítko bylo vydáno kvalifikovaným poskytovatelem TSA Disig aTSU 1, Disig a.s..

Vystavil: Moravskoslezský kraj
Pracoviště: Moravskoslezský kraj
Ostrava dne 30.08.2021

Jméno, příjmení a podpis osoby, která autorizovanou konverzi dokumentu provedla:
HANA SYSALOVÁ

Otisk úředního razítka:



141216755-8806-210830135131

Poznámka:

Kontrolu této doložky lze provést v centrální evidenci doložek přístupné způsobem umožňujícím dálkový přístup na adrese <https://www.czechpoint.cz/overovacidolozky>.



4

1

2





Krajská hygienická stanice Moravskoslezského kraje se sídlem v Ostravě

NA BĚLIDLE 7, 702 00 OSTRAVA

VÁŠ DOPIS ZN.:

ZE DNE:

SPIS. ZNAČKA: S-KHSMS 32674/2021//BR/HP

ČÍSLO JEDNACÍ: KHSMS 37531/2021/BR/HP

VYŘIZUJE: Bc. Tillerová

Ing. Ondrová

TEL.: 554 774 148

E-MAIL: marketa.tillerova@khsova.cz

DATUM: 03.06.2021

Dopravní projektování spol. s.r.o.

Ing. Jarmila Gregorová

28. Října 3388/111

Moravská Ostrava

702 01 Ostrava

ZÁVAZNÉ STANOVISKO

Krajská hygienická stanice Moravskoslezského kraje se sídlem v Ostravě, jako místně a věcně příslušný správní úřad podle § 82 odst. 1 a odst. 2 písm. i) zákona č. 258/2000 Sb., o ochraně veřejného zdraví a o změně některých souvisejících zákonů, ve znění pozdějších předpisů (dále jen „zákon č. 258/2000 Sb.“), jako dotčený správní úřad ve smyslu § 77 odst. 1 zákona č. 258/2000 Sb. a § 4 odst. 2 zákona č. 183/2006 Sb., o územním plánování a stavebním řádu (stavební zákon), ve znění pozdějších předpisů (dále jen „zákon č. 183/2006 Sb.“), posoudila žádost Ing. Miroslava Bezděky, jednatele právnické osoby Dopravní projektování spol. s.r.o., 28. Října 3388/111, Moravská Ostrava, 702 00, IČ: 25361520 zastupující na základě plné moci ze dne 01.03.2021 investora Správu železnic, státní organizaci, Dlážděná 1003/7, Nové Město, 110 00 Praha 1, IČ: 70994234, zastoupenou ředitelem Stavební správy východ Ing. Miroslavem Bocákem, ze dne 19.05.2021, o vydání závazného stanoviska k projektové dokumentaci pro společné územní a stavební povolení pro doplnění výstroje přejezdového zabezpečovacího zařízení u PZS v km 0,352 (P7679) žst. Bruntál, p.č.: 2603/1, 2613, 2928/1, 3866, 3867/1, 3887, k.ú. Bruntál – město.

Po zhodnocení souladu předložených podkladů s požadavky předpisů v oblasti ochrany veřejného zdraví Krajská hygienická stanice Moravskoslezského kraje se sídlem v Ostravě vydává v řízení podle § 149 odst. 1 zákona č. 500/2004 Sb. správní řád, ve znění pozdějších předpisů, podle ustanovení § 82 odst. 2 písm. i) zákona č. 258/2000 Sb. toto závazné stanovisko:

S projektovou dokumentací pro společné územní a stavební povolení pro doplnění výstroje přejezdového zabezpečovacího zařízení u PZS v km 0,352 (P7679) žst. Bruntál, p.č.: 2603/1, 2613, 2928/1, 3866, 3867/1, 3887, k.ú. Bruntál – město

s o u h l a s í .

Odůvodnění:

Na základě žádosti Ing. Miroslava Bezděky, jednatele právnické osoby Dopravní projektování spol. s.r.o., 28. Října 3388/111, Moravská Ostrava, 702 00, IČ: 25361520 zastupující na základě plné moci ze dne 01.03.2021 investora Správu železnic, státní organizaci, Dlážděná 1003/7, Nové Město, 110 00 Praha 1, IČ: 70994234, zastoupenou ředitelem Stavební správy východ Ing. Miroslavem Bocákem, ze dne 19.05.2021, o vydání závazného stanoviska k projektové dokumentaci pro společné územní a stavební povolení pro doplnění výstroje přejezdového zabezpečovacího zařízení u PZS v km 0,352 (P7679) žst. Bruntál, p.č.: 2603/1, 2613, 2928/1, 3866, 3867/1, 3887, k.ú. Bruntál – město, posoudila Krajská hygienická stanice Moravskoslezského kraje se sídlem v Ostravě jako dotčený správní úřad soulad předložených podkladů s požadavky předpisů v oblasti ochrany veřejného zdraví.

2. list závazného stanoviska Krajské hygienické stanice Moravskoslezského kraje se sídlem v Ostravě č.j.KHSMS 37531/2021/BR/HP ze dne 03.06.2021

Předložená projektová dokumentace řeší o doplnění výstroje stávajícího zabezpečovacího zařízení, závorová břevna, včetně počítačů náprav, rekonstrukci železničního svršku a spodku včetně odvodnění, přejezdové konstrukce a chodníků v místě přejezdu, rekonstrukci propustků. Účelem užívání stavby je bezpečné křížení dráhy s pozemní komunikací a s místní komunikací pro pěší.

Předložené podklady odpovídají požadavkům zákona č. 258/2000 Sb. a souvisejícím předpisům.

Rozdělovník:

Počet výtisků vyhotoveného dokumentu: 2

1x adresát, 2 listy - DS

1x KHS, oddělení HP 1 list

Ing. Jana Pavlíčková v.r.
vedoucí oddělení hygieny práce
Krajské hygienické stanice Moravskoslezského kraje
se sídlem v Ostravě
územní pracoviště Bruntál

Doložka konverze na žádost do dokumentu v listinné podobě

Tento dokument v listinné podobě, který vznikl pod pořadovým číslem 139020965-236837-210607120410 převedením z dokumentu obsaženého v datové zprávě, skládajícího se z 2 listů, se shoduje s obsahem dokumentu, jehož převedením vznikl.

Autorizovanou konverzí dokumentu se nepotvrzuje správnost a pravdivost údajů obsažených v dokumentu a jejich soulad s právními předpisy.

Vstupní dokument obsažený v datové zprávě byl podepsán kvalifikovaným elektronickým podpisem a platnost kvalifikovaného elektronického podpisu byla ověřena dne 07.06.2021 v 12:04:17. Kvalifikovaný elektronický podpis byl shledán platným ve smyslu ověření integrity dokumentu, tzn., dokument nebyl změněn, a ověření platnosti kvalifikovaného certifikátu pro elektronický podpis bylo provedeno vůči zveřejněnému seznamu zneplatněných certifikátů vydanému k datu 07.06.2021 10:26:08. Údaje o kvalifikovaném elektronickém podpisu: číslo kvalifikovaného certifikátu pro elektronický podpis 01 55 92 84, kvalifikovaný certifikát pro elektronický podpis byl vydán kvalifikovaným poskytovatelem služeb vytvářejících důvěru PostSignum Qualified CA 4, Česká pošta, s.p. pro podepisující osobu Ing. Jana Pavlíčková, vedoucí oddělení, 2525, Krajská hygienická stanice Moravskoslezského kraje se sídlem v Ostravě. Elektronický podpis nebyl označen časovým razítkem.

Vystavil: Moravskoslezský kraj
Pracoviště: Moravskoslezský kraj
Ostrava dne 07.06.2021

Jméno, příjmení a podpis osoby, která autorizovanou konverzi dokumentu provedla:
RENÁTA BŮHMOVÁ

Otisk úředního razítka:



139020965-236837-210607120410

Poznámka:

V době od uveřejnění seznamu zneplatněných certifikátů, vůči kterému byla ověřována platnost certifikátu 01 55 92 84, do provedení autorizované konverze dokumentů mohlo dojít k zneplatnění certifikátu.

Kontrolu této doložky lze provést v centrální evidenci doložek přístupné způsobem umožňujícím dálkový přístup na adrese <https://www.czechpoint.cz/overovacidolozky>.



5729/21

08. 07. 2021

104

... město mezi horami a vodou

MĚSTSKÝ ÚŘAD BRUNTÁL
odbor výstavby a územního plánování
Nádražní 20, 792 01 Bruntál

Váš dopis zn.:

Ze dne:

Spis. zn.:

Č.j.:

Vyřizuje:

Tel.:

Fax:

E-mail:

Výst. 4780/2021/rho

MUBR/37063-21/rho-Výst. 4780/2021/rho

Ing. Radek Horák, Ph.D., oprávněná úřední osoba

554 706 375

554 712 193

radek.horak@mubruntal.cz

DLE ROZDĚLOVNÍKU

Datum: 21.06.2021

Městský úřad Bruntál, jako dotčený orgán ve společném územním a stavebním řízení stavby nazvané "Doplnění výstroje přejezdového zabezpečovacího zařízení u PZS v km 0,352 (P7679) žst. Bruntál" (dále jen "stavba") na pozemku parc. č. 2533/22, 2603/1, 2613, 2623/1, 2925, 2928/1, 3866, 3867/1, 3882/1, 3882/4, 3887 v katastrálním území Bruntál-město, k žádosti, jejíž součástí je projektová dokumentace zpracovaná Dopravní projektování, spol. s r.o. (09/2021), kterou dne 26.05.2021 podala právnická osoba Správa železnic, státní organizace, IČO 70994234, Dlážděná č.p. 1003/7, 110 00 Praha, kterou zastupuje Dopravní projektování, spol. s r.o., IČO 25361520, Janáčkova č.p. 1194/12, 702 00 Ostrava, vydává ve smyslu § 4 odst. 7 zákona č. 183/2006 Sb., o územním plánování a stavebním řádu (stavební zákon), ve znění pozdějších předpisů (dále jen "stavební zákon"),

závazné stanovisko

k ochraně dotčených veřejných zájmů na úseku územního plánování

a

koordinované stanovisko

k ochraně dotčených veřejných zájmů na úseku odpadového hospodářství, ochrany přírody, pozemních komunikací

1/ Odpadové hospodářství

Vyjádření orgánu státní správy v odpadovém hospodářství

Městský úřad Bruntál, odbor životního prostředí, silničního hospodářství a zemědělství, příslušný k výkonu přenesené působnosti dle ust. § 61 odst. 1 písm. c) zákona č. 128/2000 Sb., o obcích (obecní zřízení), ve znění pozdějších předpisů, podle ust. § 136 odst. 1 písm. b) zákona č. 500/2004 Sb., správní řád, ve znění pozdějších předpisů, (dále jen správní řád)

vydává

podle ust. § 146 odst. 5 zákona č. 541/2020 Sb., zákona o odpadech (dále jen zákon o odpadech)
a dle ust. § 146 odst. 3 písm. b) zákona o odpadech

vyjádření

pro společné územní a stavební řízení k záměru: Doplnění výstroje přejezdového zabezpečovacího zařízení u PZS v km 0,352 (P7679) žst. Bruntál na pozemku parc. č. 2533/22, 2603/1, 2613, 2623/1, 2925, 2928/1, 3866, 3867/1, 3882/1, 3882/4, 3887 v k.ú. Bruntál-město

Žadatel: Správa železnic, státní organizace, IČO 70994234, Dlážďená č.p. 1003/7, 110 00 Praha

Odůvodnění

Orgán státní správy v odpadovém hospodářství vydává vyjádření na základě žádosti o vydání koordinovaného stanoviska ze dne 26. 5. 2021, pro společné územní a stavební řízení k záměru: Doplnění výstroje přejezdového zabezpečovacího zařízení u PZS v km 0,352 (P7679) žst. Bruntál na pozemku parc. č. 2533/22, 2603/1, 2613, 2623/1, 2925, 2928/1, 3866, 3867/1, 3882/1, 3882/4, 3887 v k.ú. Bruntál-město, žadatel: Správa železnic, státní organizace, IČO 70994234, Dlážďená č.p. 1003/7, 110 00 Praha, zastoupení na základě plné moci: Dopravní projektování, spol. s r.o., IČO 25361520, Janáčkova č.p. 1194/12, 702 00 Ostrava.

Podkladem žádosti je dokumentace pro společné územní a stavební řízení, zpracovatel PD: Dopravní projektování, spol. s r.o., IČO 25361520, 28. října 3388/111, 702 00 Ostrava. Dle ust. § 146 odst. 4 zákona o odpadech je žádost posuzována z hlediska jejího souladu s povinnostmi vyplývajícími ze zákona o odpadech a prováděcích právních předpisů.

Orgán státní správy v odpadovém hospodářství posoudil na základě předložené PD způsob nakládání s odpady pro výše uvedenou akci a vzhledem k tomu, že není v rozporu se zájmy chráněnými zákonem o odpadech, vydal zdejší orgán státní správy v odpadovém hospodářství vyjádření.

Upozornění: zajistit řádnou a průběžnou likvidaci odpadů např. odvoz na skládku. Ke kontrolní prohlídce doložit doklady o řádné likvidaci odpadů např. odvoz na skládku. O pohybu všech odpadů je nutno vést evidenci odpadů dle ust. § 94 odst. 1 zákona o odpadech.

Původce odpadů je povinen dodržovat ustanovení § 13 a § 15 zákona 541/2020 Sb., o odpadech.

Ing. Tesolin/kl. 259

2/ Vodoprávní úřad

Odbor životního prostředí, silničního hospodářství a zemědělství Městského úřadu Bruntál, jako vodoprávní úřad, věcně příslušný podle ust. § 104 odst. 2 písm. c) a § 106 odst. 1 zákona č. 254/2001 Sb., o vodách a o změně některých zákonů (vodní zákon), ve znění pozdějších předpisů, a místně příslušný podle ust. § 11 odst. 1 písm. b) zákona č. 500/2004 Sb., správní řád, ve znění pozdějších předpisů, po přezkoumání předloženého záměru zjistil, že:

není dotčeným orgánem ve smyslu ust. § 136 odst. 1 písm. b) zákona č. 500/2004 Sb., správní řád, ve znění pozdějších předpisů a ust. § 104 odst. 9 zákona č. 254/2001 Sb., zákona o vodách, ve znění pozdějších předpisů (dále jen vodní zákon), neboť plánovaným záměrem (stavbou) **nebudou dotčeny zájmy chráněné podle vodního zákona.**

Odůvodnění:

- záměr se nenachází v korytě nebo na pozemku sousedícím s korytem vodního toku,
- záměr se nenachází v záplavovém území vodního toku,
- záměr se nenachází v ochranném pásmu vodního zdroje.

Ing. Kutáčková/kl. 342

3/ Ochrana přírody

Odbor životního prostředí, silničního hospodářství a zemědělství Městského úřadu Bruntál, jako orgán ochrany přírody věcně příslušný podle ust. § 77 odst. 4 zákona č. 114/1992 Sb., o ochraně přírody a krajiny, ve znění pozdějších předpisů, dále jen „zákon o ochraně přírody“ a jako místně příslušný orgán ochrany přírody podle ust. § 11 zákona č. 500/2004 Sb., správní řád, ve znění pozdějších předpisů, vydává v souladu s ust. § 65 zákona o ochraně přírody a ust. § 4 odst. 2 písm. b) zákona č. 183/2006 Sb., stavební zákon, v platném znění, a postupem také podle části čtvrté správního řádu následující stanovisko z hlediska veřejného zájmu, který hájí: při provádění stavebních prací je nutné

postupovat v souladu s arboristickým standardem SPPK A01 002:2017 Ochrana dřevin při stavební činnosti a českou technickou normou (Norma ČSN 839061). Odůvodnění: Podle ust. § 7 odst. 1 zákona o ochraně přírody jsou dřeviny chráněny před poškozováním a ničením. K ochraně a zachování jednotlivých stromů a porostů rostlin (vegetačních ploch), tvořených např. stromy a keři, slouží česká technická norma, která je obecně uznávána a přijímána jako podklad pro plánování a provádění stavebních prací v sídlech a ve volné krajině.

Mgr. Pazderová/kl. 294

4/ Ochrana zemědělského půdního fondu

Odbor životního prostředí, silničního hospodářství a zemědělství Městského úřadu Bruntál, jako orgán ochrany zemědělského půdního fondu, věcně příslušný podle ust. § 15 písm. n) zákona č. 334/1992 Sb., o ochraně zemědělského půdního fondu, ve znění pozdějších předpisů (dále jen „zákon o ochraně ZPF“) a místně příslušný podle § 11 odst. 1 písm. b) zákona č. 500/2004 Sb., správní řád, ve znění pozdějších předpisů (dále jen „správní řád“), po posouzení předloženého záměru ve smyslu ust. § 4 odst. 2 zákona č. 183/2006 Sb., o územním plánování a stavebním řádu (stavební zákon), ve znění pozdějších předpisů, sděluje, že realizaci záměru nebudou dotčeny zájmy chráněné zákonem o ochraně ZPF, neboť dle ust. § 9 odst. 2 písm. a) bod 1 zákona o ochraně ZPF není třeba odnětí půdy ze zemědělského půdního fondu (ZPF), má-li být odňata zemědělská půda v zastavěném území pro stavbu o výměře do 25 m².

Pelánková/kl. 274

5/ Ochrana ovzduší

Odbor životního prostředí, silničního hospodářství a zemědělství Městského úřadu Bruntál, jako orgán ochrany ovzduší, věcně příslušný podle ust. § 27 odst. 1 písm. f) zákona č. 201/2012 Sb., o ochraně ovzduší, v platném znění a místně příslušný podle ust. § 11 odst. 1 písm. b) zákona č. 500/2004 Sb., správní řád, ve znění pozdějších předpisů, po přezkoumání předloženého záměru zjistil, že není dotčeným orgánem, neboť zájmy chráněné zákonem o ochraně ovzduší nebudou umístěním ani realizací stavby dotčeny.

Ing. Kutáčková/kl. 342

6/ Státní správa lesů

Odbor životního prostředí, silničního hospodářství a zemědělství, jako orgán státní správy lesů věcně příslušný podle ust. § 48 odst. 3 zákona č. 289/1995 Sb., o lesích a o změně a doplnění některých zákonů, ve znění pozdějších předpisů (lesní zákon) a místně příslušný podle ust. § 11 odst. 1 písm. b) zákona č. 500/2004 Sb., správní řád, ve znění pozdějších předpisů po přezkoumání předloženého záměru „Doplnění výstroje přejezdového zabezpečovacího zařízení u PZS v km 0,352 (P7679) žst. Bruntál na pozemku parc. č. 2533/22, 2603/1, 2613, 2623/1, 2925, 2928/1, 3866, 3867/1, 3882/1, 3882/4, 3887“ v k. ú. Bruntál-město zjistil, že **není dotčeným orgánem** při jeho projednávání ve smyslu ust. § 4 odst. 2 zákona č. 183/2006 Sb., o územním plánování a stavebním řádu (stavební zákon), ve znění pozdějších předpisů, protože realizaci záměru **nebudou dotčeny** zájmy chráněné lesním zákonem.

Ing. Vandasová/kl. 273

7/ Státní správa myslivosti

Odbor životního prostředí, silničního hospodářství a zemědělství, státní správa myslivosti, jako věcně příslušný správní úřad podle § 61 odst. 1 zákona č. 128/2000 Sb., o obcích (obecní zřízení), ve znění pozdějších předpisů a podle § 60 a § 67 zákona č. 449/2001 Sb., o myslivosti, ve znění pozdějších předpisů, a místně příslušný podle ust. § 11 odst. 1 písm. b) zákona č. 500/2004 Sb., správní řád, ve znění pozdějších předpisů sděluje, že **není dotčeným orgánem** státní správy při projednávání návrhu ve smyslu ust. § 4 odst. 2 zákona č. 183/2006 Sb., o územním plánování a stavebním řádu (stavební zákon), ve znění pozdějších předpisů, protože realizaci **nebudou dotčeny** zájmy chráněné zákonem o myslivosti.

Bc. Vavřín/kl. 378

8/ Silniční správní úřad

Městský úřad Bruntál, odbor životního prostředí, silničního hospodářství a zemědělství, obecní úřad obce s rozšířenou působností vykonávající přenesenou působnost podle ustanovení § 61 odst. 1 písmene c) zákona č. 128/2000 Sb., o obcích (obecní zřízení), ve znění pozdějších předpisů, podle ustanovení § 40 odst. 4 písmene a) zákona č. 13/1997 Sb., o pozemních komunikacích, ve znění pozdějších předpisů (dále jen „zákon o pozemních komunikacích“), vykonává působnost silničního správního úřadu ve věcech silnic II. a III. třídy a veřejně přístupných účelových komunikací, a dále podle ustanovení § 40 odst. 5 písmene b) zákona o pozemních komunikacích vykonává působnost silničního správního úřadu ve věcech místních komunikací. Po posouzení dokumentace pro společné územní a stavební řízení na stavbu „Doplnění výstroje přejezdového zabezpečovacího zařízení u PZS v km 0,352 (P7679) žst. Bruntál na pozemku parc. č. 2533/22, 2603/1, 2613, 2623/1, 2925, 2928/1, 3866, 3867/1, 3882/1, 3882/4, 3887“ v katastrálním území Bruntál-město, sděluje:

Příslušný silniční správní úřad uplatňuje podle ustanovení § 40 odst. 4 písmene d) zákona o pozemních komunikacích stanovisko k územním plánům a regulačním plánům a závazné stanovisko v územním řízení z hlediska řešení místních a účelových komunikací. K předloženému záměru nemá silniční správní úřad zmocnění pro vydání stanoviska nebo závazného stanoviska podle zákona o pozemních komunikacích a vydává vyjádření podle části IV. zákona č. 500/2004 Sb., správní řád, ve znění pozdějších předpisů.

Stavební práce budou prováděny na železničním přejezdu přes sil. I/45, ul. Krnovská.

- Stavbou budou mj. dotčeny chodníky podél místní komunikace ve vlastnictví Města Bruntál: podle ustanovení § 25 odst. 6 písmene c) zákona o pozemních komunikacích provedení stavebních prací v silničním pozemku místních komunikací podléhá povolení silničního správního úřadu.
- Přeložky stávající SSZT: podle ustanovení § 14 odst. 1 písmene b) a odst. 2 písmene b) – d) zákona o pozemních komunikacích, jejich umístění v silničním pozemku nepodléhá povolení zvláštního užívání.
- Místní a přechodnou úpravu provozu na pozemních komunikacích na sil. II. a III. třídy, místní komunikaci a na veřejně přístupné účelové komunikaci stanoví Městský úřad Bruntál, odbor dopravy a silničního hospodářství, opatřením obecné povahy. Místní a přechodnou úpravu provozu na sil. I. třídy stanoví opatřením obecné povahy Krajský úřad Moravskoslezského kraje, odbor dopravy.

Šumšalová/kl. 173

9/ Státní památková péče

Městský úřad Bruntál, odbor výstavby a územního plánování, jako místně a věcně příslušný orgán státní památkové péče dle ust. § 11 odst. 1 zákona č. 500/2004 Sb., správní řád, ve znění pozdějších předpisů, a ust. § 29 odst. 2 zákona č. 20/1987 Sb., o státní památkové péči, ve znění pozdějších předpisů (dále jen „zákon o státní památkové péči“), sděluje, že záměrem/stavbou nejsou dotčeny zájmy chráněné zákonem o státní památkové péči v působnosti obecního úřadu obce s rozšířenou působností, pro které je dotčeným orgánem státní památkové péče. Nejedná se o obnovu kulturní památky ani o záměr/stavbu v památkové zóně nebo v ochranném pásmu nemovité kulturní památky / památkové zóny.

10/ Územní plánování**Závazná část:**

Odbor výstavby a územního plánování Městského úřadu Bruntál, jako orgán územního plánování příslušný podle § 6 odst. 1 písm. e) zákona č. 183/2006 Sb., o územním plánování a stavebním řádu (stavební zákon), ve znění pozdějších předpisů (dále jen "stavební zákon"), posoudil záměr podle § 96b odst. 3 stavebního zákona z hlediska souladu s politikou územního rozvoje, s územně plánovací dokumentací a z hlediska uplatňování cílů a úkolů územního plánování.

Záměr obsahuje:

Rekonstrukci přejezdového zařízení světelného (dále jen „PZS“), rekonstrukci železničního svršku a spodku včetně odvodnění, přejezdové konstrukce a chodníků v místě přejezdu, rekonstrukce propustků,

na přejezdu P7679 (křížení regionální dráhy Bruntál – Malá Morávka se silnicí I/45) za účelem bezpečného křížení dráhy s pozemní komunikací a s místní komunikací pro pěší.

Záměr je členěn na provozní soubory (dále jen „PS“) a stavební objekty (dále jen „SO“):

PS 01-01-31 PZS v km 0,352 – způsob zabezpečení kategorie přejezdu v km 0,352 se změní z kategorie 3SNI (3. kategorie, bez pozitivní signalizace, bez závor) typu AŽD71 s elektronickými doplňky se čtyřmi výstražníky na kategorii 3ZBI (3. kategorie, s pozitivní signalizací, s celými závorami ve čtyř-kvadrantovém provedení) s pěti výstražníky na čtyřech stožárech, včetně liniových vedení zabezpečovacích zařízení;

SO 01-10-01 Železniční svršek – oprava žel. svršku v délce 35,00 m od km 0,331979 – 0,366979;

SO 01-11-01 Železniční spodek – oprava žel. spodku od km 0,343673 – 0,361228, šířka pláně 6,20 m;

SO 01-13-01 Železniční přejezd – úprava komunikace šířky 7,50 m a přilehlého chodníku šířky 1,75 m mezi závorami, z železobetonových prefabrikovaných desek se žlábkou pro kolejnice 49E1;

SO 01-21-01 Propustek ev. km 0344 – rekonstrukce stávajícího propustku vybouráním stávajícího mostního objektu a výstavbou nového, celková šířka propustku 8,30 m, úhel křížení s koleji 90°;

SO 01-21-02 Propustek ev. km 0360 – rekonstrukce stávajícího propustku vybouráním stávajícího mostního objektu a výstavbou nového, celková šířka propustku 9,10 m, úhel křížení s koleji 90°;

SO 01-50-01 Komunikace a chodník – úprava komunikace šířky 7,50 m a přilehlého chodníku šířky 1,75 m, vozovka z asfaltového betonu;

SO 01-30-01 Ochrana sdělovacích kabelů cizích operátorů – optické kabely CETIN a.s. uloženy do nových chrániček.

Po zhodnocení předložených podkladů s požadavky předpisů v oblasti územního plánování, úřad územního plánování jako dotčený orgán vydává podle ustanovení § 96b stavebního zákona toto závazné stanovisko:

záměr je přípustný.

Podmínky pro jeho přípravu a uskutečnění se nestanoví.

Odůvodnění:

Dne 26.05.2021 podala právnická osoba Správa železnic, státní organizace, IČO 70994234, Dlážďená č.p. 1003/7, 110 00 Praha, zastoupena právnickou osobou Dopravní projektování, spol. s r.o., IČO 25361520, Janáčkova č.p. 1194/12, 702 00 Ostrava, žádost o koordinované stanovisko Městského úřadu Bruntál pro vydání rozhodnutí o umístění a povolení shora uvedeného záměru. K žádosti předložila projektovou dokumentaci pro společné řízení v rozsahu průvodní zprávy, souhrnné technické zprávy a situačních výkresů vypracovanou společností Dopravní projektování, spol. s r.o., IČO 25361520, Janáčkova č.p. 1194/12, 702 00 Ostrava, zodpovědný projektant Ing. Libor Habrnál, autorizovaný inženýr pro dopravní stavby (ČKAIT 1103134).

Posouzením žádosti a dokumentace úřad územního plánování zjistil, že se jedná o rekonstrukci PZS, železničního svršku a spodku včetně odvodnění, přejezdové konstrukce a chodníků v místě přejezdu, rekonstrukce propustků a vydání rozhodnutí nebo jiného úkonu podle částí třetí hlavy III dílů 4 a 5, § 126, 127, 129 odst. 2 a 3 stavebního zákona nebo podle zvláštního zákona závisí na posouzení záměrem vyvolané změny v území. V takovém případě je úřad územního plánování příslušný k vydání závazného stanoviska podle § 96b stavebního zákona.

Kromě podkladů předložených žadatelem úřad územního plánování vycházel z následujících podkladů:

- Územní plán Bruntál vydaný Zastupitelstvem města Bruntál dne 21.09.2010, který nabyl účinnosti dne 23.11.2010, je platný ve znění změny č. 3 Územního plánu Bruntál, která nabyla účinnosti dne 19.11.2020 (dále jen „ÚP Bruntál“),
- Zásady územního rozvoje Moravskoslezského kraje vydané dne 22.12.2010, které nabýly účinnosti dne 04.02.2011, ve znění právního stavu po aktualizaci č. 1, vydané pod usnesením Zastupitelstva

Moravskoslezského kraje č. 9/957 ze dne 13.09.2018, které nabyly účinnosti dne 21.11.2018 (dále jen „ZÚR“),

- Politika územního rozvoje České republiky, schválená usnesením vlády České republiky č. 929 ze dne 20.07.2009, ve znění aktualizace č. 1, schválené vládou dne 15.04.2015, ve znění aktualizací č. 2 a 3 schválených vládou dne 02.09.2019 a ve znění aktualizace č. 5 schválené vládou dne 17.08.2020, s nabytím účinnosti dne 11.09.2020 (dále jen „PÚR“).

Územní rozvojový plán podle § 2 odst. 1 písm. p) bod 1. stavebního zákona nebyl dosud vydán, proto se soulad záměru s Územním rozvojovým plánem neposuzuje.

Úřad územního plánování posoudil záměr žadatele podle hledisek uvedených v § 96b odst. 3 stavebního zákona a posouzením záměru zjistil, že:

- Soulad s územně plánovací dokumentací:

Podle vydaného ÚP Bruntál se pozemky parc. č. 2533/22, 2603/1, 3882/1, 3882/4, 3887 v k.ú. Bruntál-město nachází v zastavěném území, v ploše drážní dopravy (označena DZ), jejíž hlavním využitím je dopravní infrastruktura – železniční doprava. Přípustným využitím jsou mimo jiné stavby a zařízení související s nakládáním a vykládáním vagónů, manipulační plochy parkování nákladních vozidel; liniová vedení a zařízení veřejné a neveřejné technické infrastruktury včetně přípojek v nezbytně nutném rozsahu k zajištění provozu plochy; plochy veřejné a neveřejné dopravní infrastruktury nezbytné k zajištění dopravní obsluhy plochy (místní komunikace, parkoviště pro os. automobily, chodníky, manipulační plochy apod.). ÚP Bruntál stanoví pro plochu DZ podmínky prostorového uspořádání včetně základních podmínek ochrany krajinného rázu, a to výšková hladina zástavby se stanovuje max. 18 m nad okolním terénem.

Pozemky parc. č. 2613, 2928/1, 3866, 3867/1 v k.ú. Bruntál-město se nachází v zastavěném území, v ploše veřejných prostranství (označena P), jejíž hlavním využitím jsou veřejná prostranství. Přípustným využitím je mimo jiné umístění liniových vedení a zařízení veřejné a neveřejné technické infrastruktury včetně přípojek v nezbytně nutném rozsahu k zajištění provozu navazujících ploch; plochy veřejné a neveřejné dopravní infrastruktury nezbytné k zajištění dopravní obsluhy území (silnice, místní komunikace, parkoviště pro os. automobily, cyklistické stezky, chodníky, manipulační plochy apod.); plochy zpevněné – náměstí, rozptylové plochy před objekty občanské vybavenosti. ÚP Bruntál stanoví pro plochu P podmínky prostorového uspořádání včetně základních podmínek ochrany krajinného rázu, a to výšková hladina zástavby se stanovuje max. 3 m nad okolním terénem.

Pozemek parc. č. 2623/1 v k.ú. Bruntál-město se nachází v zastavěném území, v ploše veřejné vybavenosti (označena OV-1), jejíž hlavním využitím je veřejná vybavenost. Přípustným využitím je mimo jiné umístění staveb a zařízení pro sociální služby, zařízení péče o děti, školská zařízení, zdravotnická zařízení, správa; pro kulturu a církevní účely; včetně liniových vedení a zařízení veřejné a neveřejné technické infrastruktury včetně přípojek v nezbytně nutném rozsahu k zajištění provozu plochy; plochy veřejné a neveřejné dopravní infrastruktury nezbytných k zajištění dopravní obsluhy plochy (místní komunikace, parkoviště pro os. automobily, chodníky, cyklistické stezky, manipulační plochy apod.). ÚP Bruntál stanoví pro plochu OV-1 podmínky prostorového uspořádání včetně základních podmínek ochrany krajinného rázu, a to výšková hladina zástavby se stanovuje max. 30 m nad okolním terénem.

Pozemek parc. č. 2925 v k.ú. Bruntál-město se nachází v zastavěném území, v ploše bydlení hromadného (označena BH-14), jejímž hlavním využitím je bydlení v bytových domech. Přípustným využitím je mimo jiné umístění staveb pro bydlení hromadné; umístění staveb a zařízení zejména lokálního významu veřejná vybavenost (sociální služby, zařízení péče o děti, školská zařízení, zdravotnická zařízení, správa); komerční vybavení (stavby pro obchod s prodejní plochou do 1500 m² včetně, stravovací a ubytovací služby, nerušící služby, administrativa); včetně liniových vedení a zařízení veřejné a neveřejné technické infrastruktury včetně přípojek v nezbytně nutném rozsahu k zajištění provozu plochy; včetně ploch veřejné a neveřejné dopravní infrastruktury nezbytných k zajištění dopravní obsluhy plochy (místní komunikace, parkoviště pro os. automobily, chodníky, cyklistické stezky, manipulační plochy apod.). ÚP Bruntál stanoví pro plochu BH-14 podmínky

prostorového uspořádání včetně základních podmínek ochrany krajinného rázu, a to výšková hladina zástavby se stanovuje max. 18 m nad okolním terénem.

Na základě tohoto posouzení úřad územního plánování dospěl k závěru, že shora uvedený záměr je v souladu s Územním plánem Bruntál – rekonstrukce PZS, železničního svršku a spodku včetně odvodnění, přejezdové konstrukce a chodníků v místě přejezdu, rekonstrukce propustků jsou stavbami dopravní infrastruktury včetně liniových vedení a zařízení technické infrastruktury k zajištění provozu plochy dopravní infrastruktury - dráhy, což je v souladu s přípustným funkčním využitím ploch DZ, P, OV-1 a BH-14. Podmínky prostorového uspořádání a ochrany krajinného rázu se neřeší – určení výškové hladiny zástavby je irrelevantní, jedná se o stavbu dopravní infrastruktury v úrovni terénu a o podzemní stavby technické infrastruktury.

ÚP Bruntál byl vydán po účinnosti ZÚR, ve znění právního stavu po aktualizaci č. 1, proto splnění cílů a úkolů územního plánování uvedených v ZÚR bylo uplatněno již při pořizování změny územního plánu, který je v souladu s § 54 odst. 6 stavebního zákona. Úřad územního plánování dospěl k závěru, že shora uvedený záměr je v souladu se ZÚR, respektuje priority územního plánování kraje pro zajištění udržitelného rozvoje území, nachází se ve specifické oblasti SOB3 Jeseníky – Kralický Sněžník, zohledňuje požadavky na využití území, kritéria a podmínky pro rozhodování o změnách v území stanovené v ZÚR pro tuto specifickou oblast. Stavba nezasahuje do ploch a koridorů veřejné infrastruktury, nenarušuje územní systém ekologické stability ("ÚSES"), nezasahuje do koridorů pro veřejně prospěšnou stavbu a veřejně prospěšné opatření a územních rezerv vymezených v ZÚR, je v souladu s územními podmínkami koncepce ochrany a rozvoje přírodních, kulturních a civilizačních hodnot území a s podmínkami pro zachování a dosažení cílových kvalit specifické krajiny.

- **Soulad s PÚR:**

ÚP Bruntál byl vydán po schválení PÚR, ve znění právního stavu po aktualizacích č. 1, 2, 3 a 5, proto splnění cílů a úkolů územního plánování uvedených v PÚR bylo uplatněno již při pořizování změny územního plánu. Úřad územního plánování dospěl k závěru, že shora uvedený záměr je v souladu s PÚR, zejména čl. 14, 24, 25, 26 a 30 respektuje republikové priority územního plánování pro zajištění udržitelného rozvoje území, nenarušuje přírodní, kulturní, historické a urbanistické hodnoty území, charakter území je zachován. Záměr je umístěn v zastavěném území, nenarušuje veřejné zájmy, vytváří podmínky pro zvyšování bezpečnosti a plynulosti dopravy, nesnižuje kvalitu životního prostředí, nedotýká se ploch s vysokou mírou rizika vzniku povodňových škod a úroveň technické infrastruktury splňuje požadavky na vysokou kvalitu života.

- **Soulad s cíli a úkoly územního plánování:** (§ 18, 19 stavebního zákona)

Úřad územního plánování posoudil záměr také z hlediska relevantních cílů a úkolů územního plánování, zejména § 18 odst. 3 a 4, § 19 odst. 1 písm. b), c), d), e) stavebního zákona, tj. zda záměr vyhovuje stávajícím podmínkám v území, zda s ním nejsou spojeny problémy a rizika s ohledem na veřejné zdraví a na životní prostředí, jaký má vliv na veřejnou infrastrukturu a zda stavba není v rozporu s veřejným zájmem na ochranu architektonického a urbanistického dědictví.

Záměr je navržen v zastavěném území, v lokalitě, kde převažují stavby pro občanskou vybavenost a stavby dopravní infrastruktury. Jedná se o stavby dopravní a technické infrastruktury, nenarušuje tak stávající využití území a přispívá k jeho dalšímu rozvoji. Vytváří předpoklady pro udržitelný rozvoj území, spočívající ve vyváženém vztahu podmínek pro příznivé životní prostředí, pro hospodářský rozvoj a pro soudržnost společenství obyvatel území. Stavba nezvyšuje rizika společnosti s ohledem na veřejné zdraví, nezatěžuje životní prostředí a negeneruje zvýšení dopravního zatížení. Nenarušuje rovněž estetické, urbanistické a architektonické požadavky okolní zástavby.

Záměr je v souladu s cíli a úkoly územního plánování.

Upozornění pro žadatele:

Závazné stanovisko platí 2 roky ode dne vydání, nestanoví-li orgán územního plánování v odůvodněných případech lhůtu delší, nejdéle však 3 roky.

Platnost závazného stanoviska nelze prodloužit, pokud se změnily podmínky v území.

Vydání závazného stanoviska není překážkou vydání závazného stanoviska týkajícího se jiného záměru v daném území.

Závazné stanovisko nepozbývá platnosti:

- bylo-li na základě žádosti podané v době jeho platnosti vydáno územní rozhodnutí, společné povolení nebo jiné obdobné rozhodnutí podle jiného zákona a toto rozhodnutí nabylo právní moci,
- byla-li na základě návrhu veřejnoprávní smlouvy nahrazující územní rozhodnutí nebo společné povolení podaného v době jeho platnosti uzavřena veřejnoprávní smlouva a tato veřejnoprávní smlouva nabyla účinnosti, nebo
- nabyli-li právních účinků územní souhlas nebo společný územní souhlas a souhlas s provedením ohlášeného stavebního záměru vydaný k oznámení stavebního záměru učiněného v době platnosti závazného stanoviska.

Bc. Mária Třísková/kl. 122 (t ii)

Poučení:

Závazné stanovisko a koordinované stanovisko není povolením k umístění a provedení stavby podle stavebního zákona.

MĚSTSKÝ ÚŘAD BRUNTÁL
odbor výstavby a územního
plánování

Ing. Pavla Krupová
vedoucí odboru výstavby
a územního plánování

Příloha:

- Projektová dokumentace stavby

Obdrží:

Správa železnic, státní organizace, Dlážděná č.p. 1003/7, 110 00 Praha
prostřednictvím Dopravní projektování, spol. s r.o., Janáčkova č.p. 1194/12, Moravská Ostrava,
702 00 Ostrava 2

Figure 1

zastoupená Mgr. ŠLÉZAROVOU

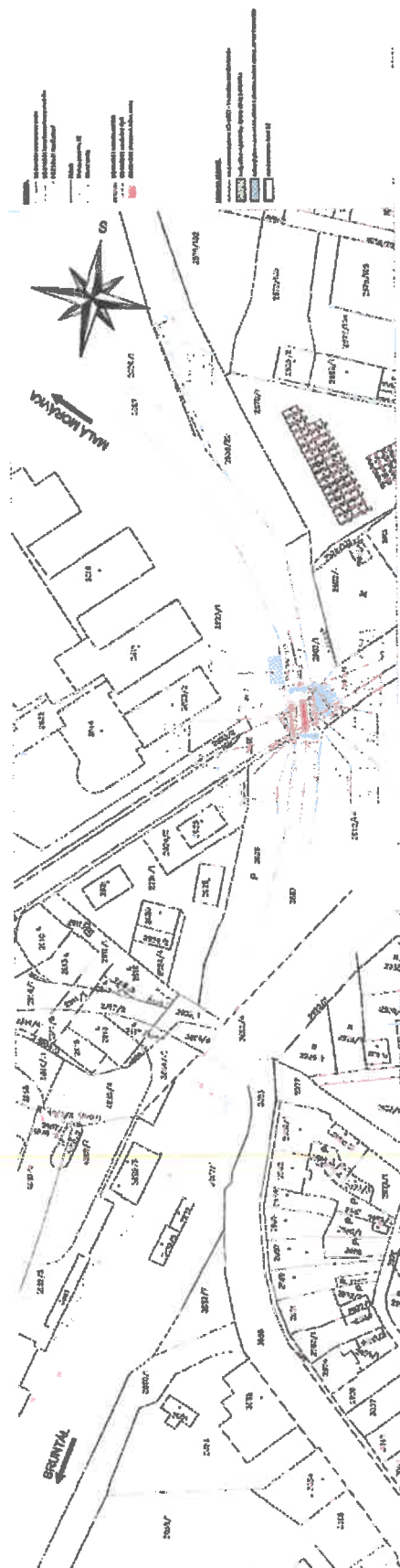
Nové zahraniční záměry

Summary

Toto stannvisko platí po dobu dvoch let.

15072/2021-1150-012-BP

Olomouc dne:

[illegible]



V Ostravě dne: 26.5.2021

Vaše zn.:

Č. J.: RSD-323127/2021

Spis. zn.: BR 31/21 - I/45

Vyřizuje: Monika Damek, Ing.

Email: monika.damek@rsd.cz

Telefon: +420954904417, 724924065

Správa železnic, státní organizace

Dlážděná 1003/7

110 00 Praha 1

**„Doplnění výstroje přejezdového zabezpečovacího zařízení u PZS v km 0,352 (P7679) žst. Bruntál“
v k.ú. Bruntál - město**

- vyjádření k PD

Ředitelství silnic a dálnic ČR, Správa Ostrava, provoznímu úseku byla doručena Vaše žádost o vyjádření k výše uvedené stavbě.

Dle předložené dokumentace se jedná o doplnění PZS o závorová břevna, včetně doplnění počítačů náprav, rekonstrukci železničního svršku a spodku včetně odvodnění, přejezdové konstrukce a chodníků v místě přejezdu, rekonstrukci propustků na přejezdu P7679 v km 0,352 žst. Bruntál v křížení s komunikací I/45. Stavbou bude dotčena stavba silnice na pozemcích parc. č. 3866 a 3867/1 v k.ú. Bruntál - město.

Ředitelství silnic a dálnic ČR, Správa Ostrava z hlediska příslušnosti hospodaření s majetkem České republiky, tj. se silnicí I/45 a výše uvedenými pozemky souhlasí se stavbou „Doplnění výstroje přejezdového zabezpečovacího zařízení u PZS v km 0,352 (P7679) žst. Bruntál“ za předpokladu, že budou splněny níže uvedené podmínky:

Smluvní vztahy a ujednání:

- Ve vztahu k silnici č. I/45 investor požádá příslušný silniční správní a speciální stavební úřad, kterým je v tomto případě Krajský úřad Moravskoslezského kraje, odbor dopravy v Ostravě o povolení zvláštního užívání silnice I. třídy dle § 25 zákona č. 13/1997 Sb. O pozemních komunikacích.
- Rovněž o vydání závazného stanoviska ke stavbě v silničním ochranném pásmu silnice I. třídy, která má vymezeno 50 m silniční ochranné pásmo (odměřuje se vždy od osy přilehlého jízdního pásu) je potřeba požádat příslušný silniční správní úřad.
- Případné omezení silniční dopravy a dočasné dopravní značení (PDZ) bude předem projednáno s příslušným orgánem Policie ČR.
- Stanovení k umístění případného PDZ vydá Krajský úřad Moravskoslezského kraje, odbor dopravy.
- Před prováděním stavebních prací v pozemcích v majetkové správě ŘSD ČR uzavře investor s naší organizací „smlouvu o výpůjčce“. V písemné žádosti bude uvedena plocha záboru v m², termín realizace, IČ, DIČ, bankovní spojení, zápis v OR, sídlo organizace, zodpovědnou osobu.
- Před zahájením stavebních prací v pozemcích v majetkové správě ŘSD ČR bude vyhotoven zápis o předání staveniště.
- Pohyb osob (cizího zhotovitele) na silnici I. třídy nebo v bezprostřední blízkosti v době realizace bude v souladu se SGR č. 4/2007 v platné verzi a za podmínek dle <http://intranet.rsd.cz/sites/bezpecnost/BOZP-cizi-zhotovitele/SitePages/DomovskaStranka.aspx>.
- Veškeré související investice budou hrazeny z prostředků investora.





- Po ukončení stavebních prací bude vyzván zástupce majetkového správce k protokolárnímu převzetí dotčeného silničního úseku.

Podmínky pro provádění stavebních prací:

- Stavebník je povinen dodržovat ustanovení zákona číslo 13/1997 Sb. ve znění zákona číslo 268/2015 Sb., a vyhlášky 104/1997 Sb. ve znění vyhlášky 338/2015 Sb. v platném znění.
- Investor stavby zajistí, aby při provádění stavby bylo do tělesa silnice a jejích součástí zasahováno jen s odbornou péčí a v nezbytně nutném rozsahu, a aby těleso silnice a propustky byly po dokončení stavby uvedeny do řádného stavu.
- V případě poškození stavby silnice I/45 bude vozovka uvedena do původního stavu na náklady stavebníka. Způsob a rozsah opravy bude stanoven místním šetřením.
- V místě napojení na stávající povrch sil. I/45 bude provedeno zařezání do stávajícího živичného koberce, napojení konstrukčních vrstev na stávající vozovku bude provedeno stupňovitě.
- U použitých silničních obrub požadujeme materiál odolný proti chloridu sodnému.
- Umístění DZ musí být v souladu s platnými normami a předpisy – TP 65 Zásady pro dopravní značení na pozemních komunikacích a TP 133 – Zásady pro vodorovné dopravní značení na pozemních komunikacích.
- Poškozené vodorovné dopravní značení bude obnoveno na náklady investora, a to pouze schválenou nátěrovou hmotou. Vodorovné dopravní značení bude v plném rozsahu provedeno v reflexní úpravě. Stávající VDZ se v potřebných místech odstraní otryskáním.
- Prováděním prací nedojde ke zhoršení stávajícího odvodnění silnice ani pozemků v majetkové správě ŘSD ČR, Správa Ostrava.
- Vozovka státní silnice bude udržována v čistém stavu, případné nánosy nečistot ze stavby budou okamžitě odstraněny na náklady zhotovitele.
- Mechanismy stavby nesmí být odstavovány, ani materiál nesmí být skladován na vozovku silnice I. třídy a silniční pozemek.
- Zemní práce v pozemcích a na pozemních komunikacích v majetkové správě Ředitelství silnic a dálnic ČR lze provádět pouze v termínu od 31.3. do 1.11. kalendářního roku.
- Zhotovitel zajistí, aby po celou dobu trvání stavebních prací byl zajištěn plynulý a nepřetržitý provoz na silnicích a byla zajištěna bezpečnost silničního provozu.
- Vlastník stavby je povinen zabezpečit její stálou údržbu a její umístění na stanovené místo. V případě změny charakteru předmětné stavby vzhledem k silničnímu provozu či ochraně silnice č. I/45 požadujeme tyto změny předložit k novému vyjádření.
- Ředitelství silnic a dálnic ČR, Správa Ostrava jako majetkový správce silnic I. třídy si vyhrazuje právo kdykoliv doplnit své vyjádření při zjištění rozporů mezi předloženou dokumentací a realizací a pokud si to bude vyžadovat veřejný zájem.

Platnost tohoto stanoviska jsou 2 roky od data jeho vydání.

elektronicky podepsáno

Mgr. Michaela Slezáková
vedoucí provozního úseku
Správy Ostrava

Na vědomí:

Krajský úřad Moravskoslezského kraje, odbor dopravy, 28. října 117, 702 18 Ostrava



LEGENDA:

	SO 01-10-01 rekonstrukce svršku
	SO 01-10-01 směr. a výšk. úprava
	SO 01-11-01 trativod
	SO 01-50-01 hrana komunikace a chodníku
	PS 01-01-31 kabel zabzař
	SO 01-30-01 ochrana kabelu CETIN
	stávající stav
	stávající osa koleje
	Katastr
	Hranice pozemku SŽ
	Obvod stavby
	SO 01-50-01 odvodňovací žlab
	SO 01-50-01 zatrubněný rigol
	SO 01-13-01 přejezdová žebet. deska

LEGENDA PLOCH:

	SO 01-13-01 komunikace - živice
	SO 01-13-01 chodník - dlažba
	SO 01-50-01 komunikace - živice
	SO 01-50-01 chodník - dlažba
	SO 01-50-01 signální a varovný pás - dlažba slepecká
	SO 01-50-01 dvojřádek z kostek
	zařízení staveniště

LEGENDA STÁVAJÍCÍCH SÍTÍ:

	SŽ SSZT kabel zabzař.
	SŽ SSZT sděl. kabel
	ČD-Telematika
	CETIN optický kabel
	CETIN metalický kabel
	VaK Bruntál vodovod
	VaK Bruntál kanalizace
	město Bruntál dešťová kanalizace
	ČEZ NN podzemní
	ČEZ VN podzemní
	GasNet plyn STL
	kabel neznámá síť

Ředitelství silnic a dálnic ČR souhlasí se stavbou, dle §184a Zákona č. 183/2006 Sb. Ke stavbě bylo vydáno vyjádření č.j. RSD-323127/2021 dne 26.05.2021.

Vyřizuje: Kárník Pavel
email: karnik@tsbruntal.cz
Telefon: 552 306 750
Č. j. TS/P2021/1569
Datum: 26.05. 2021
TS Bruntál, s.r.o.
Zeyerova 12, Bruntál, 79201

Dopravní projektování, s.r.o.
28. října 3388/111
702 00 Moravská Ostrava

Věc: Žádost o stanovisko

Na žádost o stanovisko k projektové dokumentaci „**Doplnění výstroje přejezdového zabezpečovacího zařízení u PZS v km 0,352 (P7679) žst. Bruntál**“ Vám sdělujeme, že nemáme připomínky.

S přátelským pozdravem

Blanka Steinigerová
sekretariát TS Bruntál, s.r.o.



Váš dopis zn.:

ze dne:

Naše zn.: SPU 186892/2021/Pos

Spis. zn.:

Vyřizuje: Petra Pospíšilová

Telefon: 727 956 873

ID DS: z49per3

E-mail: moravskoslezsky.kraj@spucr.cz

Datum: 24.09.2021

- DZ -

Dopravní projektování, s.r.o.

Ing. Jana Gregorová

28. října 3388/111

702 00 Ostrava

VYJÁDRĚNÍ K ZAMĚRU STAVBY

Vážení,

požádali jste Státní pozemkový úřad (dále jen „SPÚ“) o stanovisko ke stavbě: „Doplnění výstroje přejezdového zabezpečovacího zařízení u PZS v km 0,352 (P7679) žst. Bruntál“, jejímž stavebníkem (investorem) je: Správa železnic, s.o., se sídlem Dlážděná 1003/7, 110 00 Praha 1 – Nové Město, IČO: 70994234 (dále jen „navrhovatel“). V této věci vám sdělujeme

Vyjádření k trvalému a dočasnému záboru pozemku

SPÚ, který je příslušný hospodařit s pozemkem ve vlastnictví státu, parc. č. KN 2613 v katastrálním území Bruntál-město, okres Bruntál, zapsaným v současné době na LV 10002, souhlasí s umístěním a s provedením této stavby na citovaném pozemku.

Souhlas se vydává pod podmínkou, že nejpozději před vlastní realizací stavby uzavře navrhovatel s SPÚ „speciální“ nájemní smlouvu pro nezemědělské účely.

Uvedený souhlas nezakládá právo na převod státního pozemku v příslušnosti hospodařit SPÚ na navrhovatele a v případě, že náležitý smluvní vztah nebude uskutečněn, nemůže navrhovatel požadovat vůči SPÚ kompenzaci nákladů, které vynaložil v souvislosti s příslušným správním řízením podle zákona č. 183/2006 Sb., o územním plánování a stavebním řádu (stavební zákon), ve znění pozdějších předpisů. Dle dostupných podkladů se v zájmovém území stavby nenachází meliorační stavba ve vlastnictví státu a v příslušnosti hospodařit SPÚ.

Vyjádření SPÚ je platné 5 let od data vydání, nedojde-li ke změně stavebního záměru nebo navrhovatele.

S pozdravem

(„otisk úředního razítka“)

Ing. Tomáš Hořelica v.r.

zástupce ředitelky Krajského pozemkového úřadu
pro Moravskoslezský kraj

Za správnost: Petra Pospíšilová
podpis

Příloha

Výřezy z výkresové dokumentace

Na vědomí

SPÚ, Odbor převodu majetku státu

Doložka konverze na žádost do dokumentu v listinné podobě

Tento dokument v listinné podobě, který vznikl pod pořadovým číslem 142407895-8806-211013105222 převedením z dokumentu obsaženého v datové zprávě, skládajícího se z 1 listů, se shoduje s obsahem dokumentu, jehož převedením vznikl.

Autorizovanou konverzí dokumentu se nepotvrzuje správnost a pravdivost údajů obsažených v dokumentu a jejich soulad s právními předpisy.

Vstupní dokument obsažený v datové zprávě byl podepsán kvalifikovaným elektronickým podpisem a platnost kvalifikovaného elektronického podpisu byla ověřena dne 13.10.2021 v 10:52:28. Kvalifikovaný elektronický podpis byl shledán platným (dokument nebyl změněn) a ověření platnosti kvalifikovaného certifikátu pro elektronický podpis bylo provedeno vůči zveřejněnému seznamu zneplatněných certifikátů vydanému k datu 13.10.2021 10:24:32. Údaje o kvalifikovaném elektronickém podpisu: číslo kvalifikovaného certifikátu pro elektronický podpis 00 B3 EB 1E, kvalifikovaný certifikát pro elektronický podpis byl vydán kvalifikovaným poskytovatelem služeb vytvářejících důvěru I,CA Qualified 2 CA/RSA 02/2016, První certifikační autorita, a.s. pro podepisující osobu Ing. Tomáš Hořelica, Pobočka Nový Jičín, Státní pozemkový úřad. Uznávaný elektronický podpis byl označen platným kvalifikovaným časovým razítkem nebo kvalifikovaným elektronickým časovým razítkem vydaným kvalifikovaným poskytovatelem. Platnost časového razítka byla ověřena dne 13.10.2021 v 10:52:28. Údaje o časovém razítku: datum a čas 27.09.2021 14:46:10, číslo kvalifikovaného certifikátu pro časové razítko 00 B4 AD 42, časové razítko bylo vydáno kvalifikovaným poskytovatelem I,CA TSACA/RSA 05/2017, První certifikační autorita, a.s..

Vystavil: Moravskoslezský kraj
Pracoviště: Moravskoslezský kraj
Ostrava dne 13.10.2021

Jméno, příjmení a podpis osoby, která autorizovanou konverzi dokumentu provedla:
HANA SYSALOVÁ

Otisk úředního razítka:

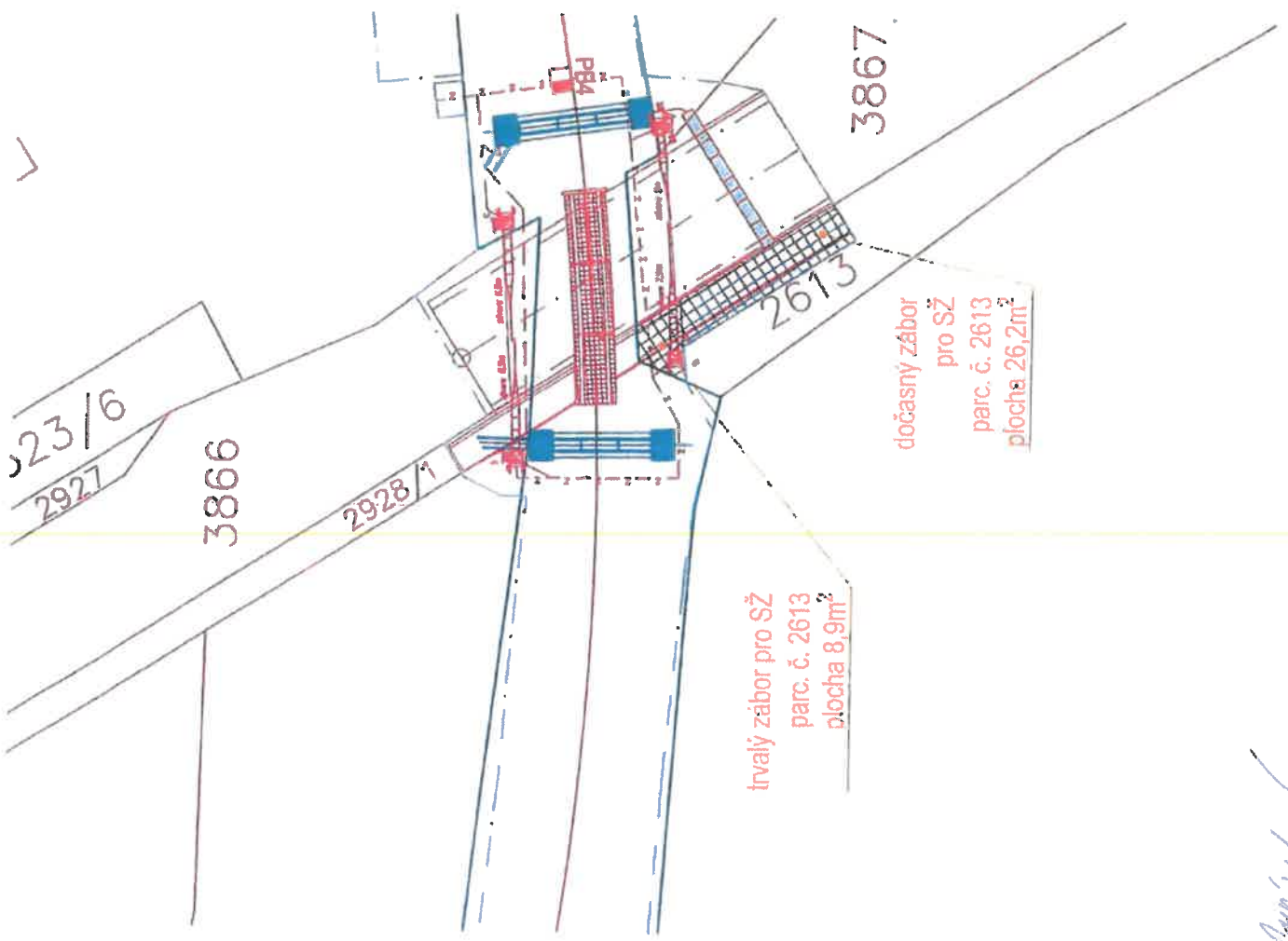


142407895-8806-211013105222

Poznámka:

Kontrolu této doložky lze provést v centrální evidenci doložek přístupné způsobem umožňujícím dálkový přístup na adrese <https://www.czechpoint.cz/overovacidoložky>.





LEGENDA:

- SO 01-10-01 rekonstrukce svrátku
- SO 01-60-01 hrana komunikace a chodníku
- PS 01-01-31 kabel záborů
- Kanalizace
- Hranice pozemku SŽ
- Obvod stavby

- SO 01-60-01 odvodňovací žlab
- SO 01-60-01 zatrubněný rigol
- SO 01-13-01 přejezdová želez. deska

LEGENDA ZÁBORŮ:

- trvalý zábor - výstražníky, kabel záborů, úprava chodníku
- dočasný zábor - úprava chodníku

trvalý zábor pro SŽ
parc. č. 2613
plocha 8,9m²

dočasný zábor
pro SŽ
parc. č. 2613
plocha 26,2m²

Souhlasíme se stavbou dle vyjádření
Zu.: SPV 186892/2021/Poz ze dne 24.9.2021.

STÁTNÍ POZEMKOVÝ ÚŘAD
Krajský pozemkový úřad pro Moravskoslezský kraj
Libušina 502/5
702 00 Ostrava

v z. Ing. Tomáš Hořelica
zástupce ředitele
Krajského pozemkového úřadu
pro Moravskoslezský kraj

Projevitel



MĚSTO BRUNTÁL

Nádražní 994/20, 792 01 Bruntál

5683/21

24. 06. 2021

Váš dopis zn.: 1323/2021
Ze dne: 21.05.2021
Čj: MUBR/35973-21/zko - SMID-KZ_231/2021/zko
Vyřizuje: Ing. Zdeněk Kolkop
Email: zdenek.kolkop@mubruntal.cz
Telefon: 554 706 275, 602 648 002
Datum: 09.06.2021
Počet příloh: 0
Listů příloh: 0

Dopravní projektování, spol. s r.o.

Ing. Jarmila Gregorová
28. října č. p. 3388/111
702 00 Ostrava

Vyjádření vlastníka nemovitosti ke stavebnímu záměru doplnění výstroje přejezdu ul. Krnovská

Město Bruntál, na základě Vaší žádosti doručené dne 25.05.2021 o vyjádření vlastníka pozemku parc. č. 2603/1, 2928/1, 2925 v k.ú. Bruntál-město, v lokalitě ul. Krnovská v Bruntále Vám sděluje, že

s o u h l a s í

se stavebním záměrem stavby „Doplnění výstroje přejezdového zabezpečovacího zařízení u PZS v km 0,352 (P7679) žst. Bruntál“, kterým budou dotčeny pozemky parc. č. 2603/1, 2928/1, 2925 v k.ú. Bruntál-město v lokalitě ul. Krnovská v Bruntále ve vlastnictví Města Bruntál. Záměrem stavby bude dotčen i pozemek parc. č. 2613 v k.ú. Bruntál-město, na kterém je ve vlastnictví města stávající chodník ze zámkové betonové dlažby. Předmětem stavby je doplnění PZS o závorová břevna, včetně doplnění počítačů náprav, rekonstrukce železničního svršku a spodku, včetně odvodnění přejezdové konstrukce a chodníků v místě přejezdu a rekonstrukce propustků, dle přiloženého koordinačního situačního výkresu č. C.3, který je přílohou tohoto vyjádření, za těchto podmínek:

1. Zhotovitel stavby v dostatečném termínu před vstupem na pozemky ve vlastnictví města v rámci realizace stavby oznámí městu skutečný termín realizace (od - do), požádá o dopravní značení MK (odbor ŽPaSH) a ohlásí zábor veřejného prostranství (odbor SMID Bc. Erik Niessner tel. 554706368).
2. Žadatel (investor) provede veškeré stavební úpravy související s doplněním výstroje přejezdu na ul. Krnovská na vlastní náklady, bez nároku na finanční spoluúčast Města Bruntál a bude zajišťovat údržbu zařízení v celém rozsahu, dle přiloženého koordinačního situačního výkresu č. C.3.
3. Po dokončení prací a uvedení dotčených pozemků do původního stavu bude provedena úhrada poplatku za zábor veřejného prostranství a fyzické předání dotčeného pozemku zástupci města Bruntál (odbor SMID Ing. Zdeněk Kolkop tel. 554706275), o kterém bude proveden zápis o předání.
4. Zhotovitel je zodpovědný za bezpečnost při provádění stavebních prací a zajištění pořádku v uvedené lokalitě. Místo zásahu bude označeno tabulkou s informací, kdo stavbu provádí (investor, zhotovitel), název stavby, termín stavby, kontakt na odpovědnou osobu.

Tento souhlas se vydává na žádost zmocněné společnosti Dopravní projektování, spol. s r.o. se sídlem 28. října 3388/111, 702 00 Moravská Ostrava, IČO: 25361520, zastupující na základě plné moci ze dne 1. 3. 2021 Správu železnic, státní organizaci se sídlem Praha 1, Nové Město, Dlážďená 1003/7, PSČ 110 00, IČO: 70994234.

Tento souhlas nenahrazuje rozhodnutí vedená ve správním řízení.

MĚSTO BRUNTÁL
Nádražní 20
792 01 BRUNTÁL

Ing. Petr Rys, MBA
starosta města

Příloha:
koordinační situační výkres č. C.3

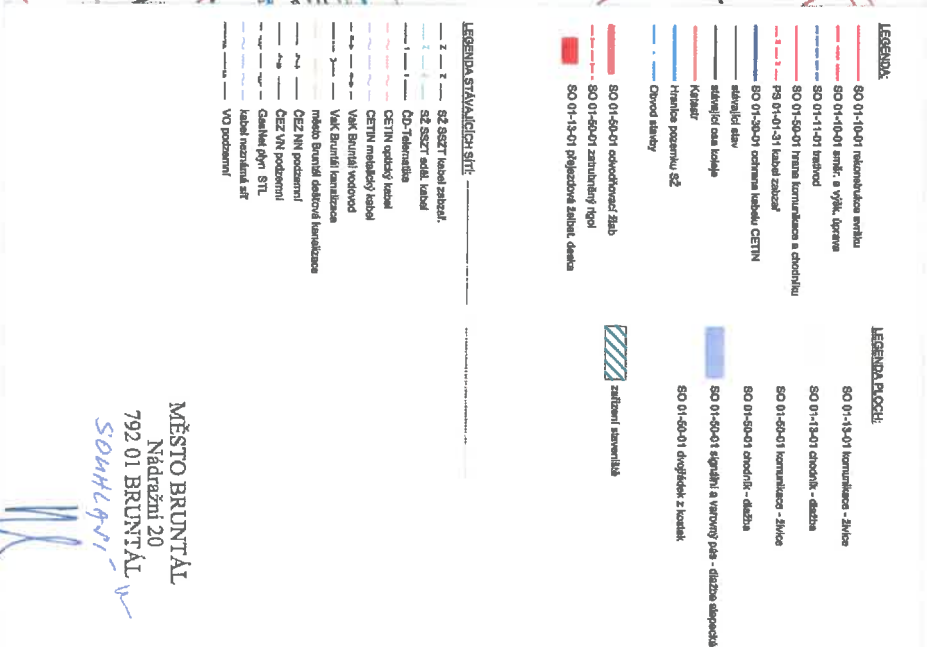
úřední hodiny
pondělí a středa : 8:00-11:30
12:00-17:00
čtvrtek : 8:00-11:30

Tel.: +420 554 706 111
Fax: +420 554 712 193
ID DS: c9vbr2k

Komerční banka a.s.
Číslo účtu: 19-525771/0100
IBAN: 000052511195257710100
GIBAODE: KB589462101

Email:
posta@mubruntal.cz
podatelna@mubruntal.cz
www.mubruntal.cz

vphav04.cz

[illegible]

Adresát

České dráhy, a.s.
GR – Odbor správy a prodeje majetku
pan Josef Urbanský
Nábř. L. Svobody 1222/12
110 15 Praha

Vyřizuje

Regionální správa majetku Brno / Oddělení
technické
Ing. Miloš Skládal
Referent správy majetku
T 724 815 524
skladal@rsm.cd.cz

Číslo jednací

Odpověď na č. j.

Datum

2007/21-RSMBRNO

15. 6. 2021

Stanovisko Českých drah, a.s., Regionální správy majetku Brno k projektu stavby

Název stavby:	„Doplnění výstroje přejezdového zabezpečovacího zařízení u PZS v km 0,352 (P7679) žst. Bruntál“
Stupeň, č. zakázky, datum:	DUSP+PDPS
Investor / stavebník / žadatel:	Správa železnic, s.o., Dlážděná 1003/7, 110 00 Praha 1, zastoupená Oblastním ředitelstvím Ostrava, Muglinovská 1038/5, 702 00 Ostrava IČO 70994234
Zpracovatel dokumentace:	Dopravní projektování spol. s r.o., 28. října 3388/111, 702 00 Moravská Ostrava

Popis stavby:

V rámci stavby bude provedeno doplnění přejezdového zabezpečovacího zařízení u žel. přejezdu v km 0,352 žst. Bruntál.

Umístění stavby na pozemcích Českých drah, a.s.:

p. č. 3882/1 v k. ú. Bruntál-město. Dotčený pozemek ve vlastnictví ČD a.s. se nachází v plochách, které jsou v rámci ÚMVŽST kódovány ke Správě železnic, s. o.

Stanovisko:

Regionální správa majetku Brno (organizační jednotka ČD)
souhlasí s předloženou projektovou dokumentací a umístěním stavby
za těchto podmínek:

1. Úvodní část

Toto vyjádření je stanoviskem RSM Brno jako správce majetku ČD v zájmovém území a je podmíněno souhlasem Odboru správy a prodeje majetku (O32), ve kterém může být doplněno nebo změněno. Souhrnné vyjádření Českých drah, a.s., bude vydáno Odborem správy a prodeje majetku (O32).

2. Technická infrastruktura

V zájmovém území stavby se nenachází technická infrastruktura v majetku ČD ve správě RSM.

3. Majetkoprávní část

Pozemky určené v rámci ÚMVŽST k ponechání u ČD nesmí být trvale dotčeny stavbou, a to ani ochrannými pásmy umísťovaných inženýrských sítí (vyjma dále konkrétně vyjmenovaných případů). Dočasné užívání jakýchkoliv nemovitostí ČD (i pro přístupové cesty, zařízení staveniště, stání vozidel stavby i dodavatelů stavby apod.) je možné pouze na základě uzavřené nájemní smlouvy dle aktuálně platné dohody o postupu majetkového vypořádání mezi ČD a zhotovitelem, případně investorem. Toto se vztahuje na všechny plochy ve vlastnictví ČD vně stávajícího kolejiště (míněno kolejiště v majetku České republiky ve správě Správy železnic, s.o.).

Upozorňujeme na nutnost smluvního zajištění potřebných pozemků v dostatečném předstihu, poněvadž se v některých případech jedná se o obchodně frekventované plochy. V případě požadavku na pronájem ploch, které jsou již pronajaty jiným subjektům bude nová nájemní smlouva účinná od data uvolnění pozemku dosavadním nájemcem. Pozor, standardní výpovědní lhůta činí 3 měsíce!!!

Způsob předání a převzetí využitých pozemků bude upřesněn v Nájemní smlouvě.

Dočasné užívání jakékoli nemovitosti ČD (i jako přístupové cesty, zařízení staveniště, plochy pro stání vozidel stavby i dodavatelů stavby apod.) kromě pozemků pod stávajícím kolejištěm v majetku České republiky ve správě SŽ, je možné pouze na základě uzavřené nájemní smlouvy.

Nájemce předloží v dostatečné předstihu (minimálně 6 týdnů) písemnou žádost o pronájem nemovitosti ČD, která bude obsahovat záborový elaborát včetně grafického zakresu s vyznačením nemovitosti ČD dotčené záborom, výkaz výměr, předpokládané datum zahájení a ukončení užívání nemovitosti ČD a identifikační údaje nájemce včetně uvedení kontaktních osob (tel., email) a osob oprávněných k podpisu nájemní smlouvy. Nájemní smlouva bude uzavřena s účinností od protokolárního předání předmětu nájmu (staveniště) do protokolárního předání předmětu nájmu (bez vad) zpět pronajímateli. Nájemné bude činit minimálně částku ve výši 5.000,- Kč bez DPH.

V případě, že ČD zjistí, že v souvislosti se stavbou je užívána/byla užita nemovitost ČD bez příslušného protokolárního předání předmětu nájmu (staveniště), pak je ten, kdo nepřevzal předmět nájmu (staveniště) od ČD protokolárně, povinen uhradit ČD úhradu za neoprávněné užívání cizí věci, která bude činit minimálně částku ve výši 10.000,- Kč bez DPH. Tato úhrada za neoprávněné užívání cizí věci se vztahuje na každý zjištěný případ porušení povinnosti ze strany nájemce. ČD jsou také, mimo požadování úhrady za neoprávněné užívání cizí věci, oprávněny požadovat okamžité přerušení všech prací souvisejících se stavbou, a to do doby sjednání nápravy.

Kontaktní osoby pro pronájem majetku ČD:

Paní Ing. et Ing. Miroslav Herínek, tel. 725 716 630, e-mail: herinek@rsm.cd.cz

RSM Brno bude po uzavření smluvního vztahu mezi SŽ a zhotovitelem stavby bezodkladně písemně (mailem) informována o osobě zhotovitele. (Kontaktní mail: pardy@rsm.cd.cz)

3.1 Pronájem pozemků pro potřebu realizace stavby

3.1.1 Pozemky typu „A“

Katastrální území Bruntál-město:

- pozemek p. č. 3882/1

Pro dočasný zábor pozemků ve vlastnictví ČD, které se nachází v plochách kódovaných v rámci ÚMVŽST k SŽ (pozemek typu „A“) bude uzavřena Nájemní smlouva mezi hlavním zhotovitelem stavby a ČD RSM Brno, a to nejpozději do termínu protokolárního předání staveniště.

3.1.2 Pozemky typu „B“

-

3.1.3 Pozemky typu „C“

-

3.1.4 Obecně platné podmínky pro užívání pronajatých nemovitostí

Nedodržení níže uvedených podmínek je překážkou v převzetí staveniště (= předmětu pronájmu) správcem zpět.

3.1.4.1

Všechny prostory ČD užívané stavbou budou zajištěny v souladu s platnou legislativou (zejména dle nařízení vlády č. 591/2006 Sb., o bližších minimálních požadavcích na bezpečnost a ochranu zdraví při práci na staveništích a zákona č. 266/1994 Sb., o dráhách).

3.1.4.2

Bude dodržena veškerá platná legislativa v oblasti ochrany životního prostředí (zejména zákon č. 185/2001 Sb., o odpadech a zákon č. 114/1992 Sb., o ochraně přírody a krajiny a zákon č. 254/2001 Sb., vodní zákon).

3.1.4.3

Veškerý odpad, který vznikne v souvislosti s realizací stavby i s užíváním předmětu nájmu, bude zlikvidován na náklady investora. Pozemky ve vlastnictví ČD nebudou znečištěny. Pokud dojde ke kontaminaci pozemku ropnými deriváty, provede investor na vlastní náklady okamžitou dekontaminaci. V případě jakéhokoliv poškození majetku ČD stavbou sjedná investor bezodkladně nápravu na své náklady. Po dokončení stavby požadujeme nemovitosti ČD řádně vyklidit a uvést do souladu s projektovou dokumentací. Stávající ozeleněné plochy budou v případě poškození znovu zatravněny. Na pozemcích ČD nebude ponechán žádný

materiál (ať už v majetku zhotovitele, investora nebo jiné osoby).

3.2 Prodeje pozemků (kupující Správa železnic, s.o.)

-

3.3 Věcná břemena

-

3.4 Trvalý porost na pozemcích ve vlastnictví ČD

3.4.1 Zásah do trvalého porostu

K jakémukoliv zásahu do dřevin v majetku ČD (zejména k jejich kácení) je nutný písemný souhlas RSM Brno, který bude vydán samostatně na základě písemné žádosti investora, která musí obsahovat specifikaci dřevin (druhy, popřípadě rody dřevin, jejich počet a obvod kmene ve výšce 130 cm nad zemí; pro zásah do zapojených porostů dřevin lze namísto počtu kácených dřevin uvést výměru plochy s uvedením druhového, popřípadě rodového zastoupení dřevin a specifikaci zásahu), situační zakres jednotlivých dřevin a návrh vyrovnaní majetkoprávních vztahů mezi ČD a investorem v souvislosti se zásahem do dřevin včetně užívání dotčených pozemků ve vlastnictví ČD.

3.4.2 Ochrana trvalého porostu po dobu realizace stavby

Během realizace stavby bude dodržován Standard péče o přírodu a krajinu AOPK ČR: Ochrana dřevin při stavební činnosti SPPK A01 002. Během realizace stavby bude dodržován Standard péče o přírodu a krajinu AOPK ČR: Ochrana dřevin při stavební činnosti SPPK A01 002.

Kontaktní osoba: Jiří Schwarzer, tel. 602 523 975, email schwarzer@rsm.cd.cz.

4. Jiné (technické) podmínky

Před zahájením i po dokončení stavebních prací na pozemku ČD a.s. bude předmětný pozemek protokolárně předán. Povrch bude po ukončení prací uveden do původního stavu a budou odstraněna veškerá pomocná zařízení stavby. Na pozemek nesmí být trvale ukládána žádná zemina, stavební materiál ani žádný odpad, ale tyto budou likvidovány dle zák. č. 185/2001 Sb. na náklady stavebníka. Pokud dojde ke kontaminaci pozemku ropnými deriváty z používané mechanizace, provede investor na vlastní náklady okamžitou dekontaminaci.

S předáním pozemku ČD a.s. pro realizaci stavby poskytne investor správci projektovou dokumentaci, podle které bude stavba realizována (v digitální formě, formát pdf). Současně s výzvou k zpětnému předání (navrácení) pozemku ČD a.s. pak bude našemu správci předána geodetická dokumentace skutečného provedení stavby na pozemku ve vlastnictví ČD. (v digitální formě, formát PDF + DGN, příp DXF nebo DWG) pro účely archivace nového zařízení na pozemku ČD a.s. (týká se to zejména nové technické infrastruktury uložené do pozemku ČD, a.s.)

Kontaktní pracovník: správce pan Petr Pardy, tel: 602 713 591, mail: pardy@rsm.cd.cz


5. Závěrečná část

Toto stanovisko se týká stavby pouze v rozsahu dle předložené PD a je platné po dobu dvou let. Změny a doplnky musí být znovu projednány s RSM Brno.

Žádáme příslušný stavební úřad, aby dodržení podmínek souhrnného vyjádření ČD, bylo stavebníkovi uloženo jejich zapracováním do podmínek příslušného rozhodnutí nebo souhrnně v jedné z jeho podmínek, a to s uvedením čísla jednacího a data vydání.

Dále příslušný stavební úřad žádáme o zaslání všech meritorních rozhodnutí týkajících se dané stavby na adresu České dráhy, a.s., Regionální správa majetku Brno, Kounicova 688/26, 611 43 Brno.

S pozdravem



Bc. Dušan Ducho

ředitel Regionální správy majetku Brno

Na vědomí v elektronické podobě:

ČD RSM Brno - Ing. et Ing. Miroslav Herínek

ČD RSM Brno – Petr Pardy

Datum

1. 7. 2021

Váš dopis zn.

Dopravní projektování, s.r.o.

Ing. Jarmila Gregorová

28. října 3388/111

702 00 Moravská Ostrava

Číslo jednací

2402/2021-O32

Vyřizuje

Josef Urbanský

Odbor správy a prodeje majetku | stavební oddělení

T 725 851 837

urbanskj@gr.cd.cz

**Souhrnné stanovisko GŘ ČD, a.s. k dokumentaci pro územní rozhodnutí a stavební povolení
„Doplnění výstroje přejezdového zabezpečovacího zařízení u PZS v km 0,352 (P7679) žst.
Bruntál“**

Zpracování projektu stavby je zahrnuto v Plánu investiční výstavby železniční dopravní infrastruktury na rok 2021. Investorem stavby je Správa železnic, státní organizace, Oblastní ředitelství Ostrava.

Odpovědný projektant: Dopravní stavitelství, s.r.o.

Projektová dokumentace stavby byla projednána:

- regionální správou majetku Brno – s podmínkami
- odborem dálkové dopravy O16 – bez připomínek
- odborem provozu osobní dopravy O18 – bez připomínek

Odbor správy a prodeje majetku nemá výhrad k předložené projektové dokumentaci, a to za předpokladu dodržení podmínek uvedených v příloženém stanovisku RSM Brno.

Toto stanovisko je platné po dobu dvou let. Všechny změny v dokumentaci musí být znovu projednány.

S pozdravem,

Ing. David Olša

ředitel odboru správy a prodeje majetku

**Ing. David
Olša**

Digitálně podepsal Ing.

David Olša

Datum: 2021.07.01

15:11:41 +02'00'

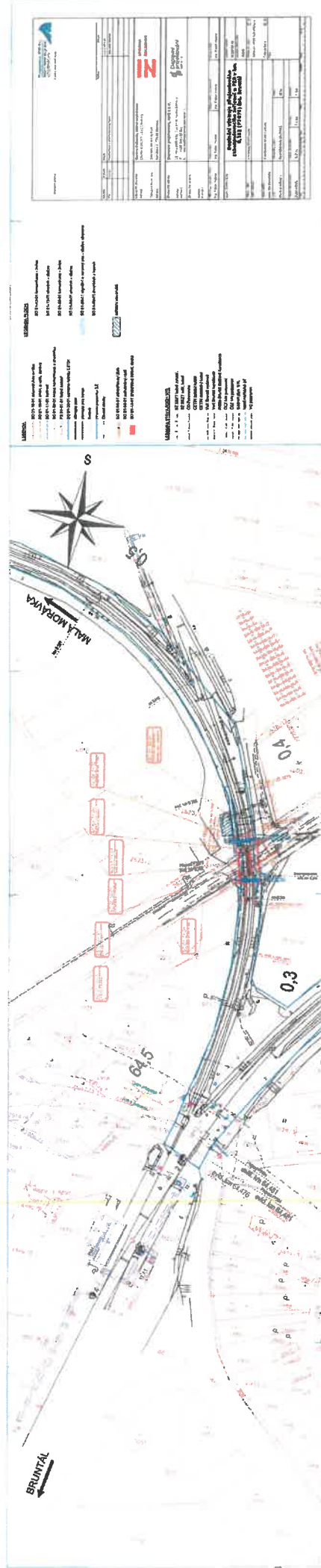
Příloha

Stanovisko RSM Brno, č.j. 2007/2021-RSMBRNO, ze dne 15.6.2021



České dráhy, a.s., Generální ředitelství
Nábřeží L. Svobody 1222, 110 15 Praha 1,
T 972 232 678, IDDS e52cdsf, www.cd.cz

IČ 70994226 | DIČ CZ70994226
Zapsané v Obchodním rejstříku Městského
soudu v Praze, oddíl B, vložka 8039



Souhlas vlastníka

dle ustanovení § 184a zákona č. 183/2006 Sb., o územním plánování a stavebním řádu

Použitím tohoto souhlasu v řízení na stavebním úřadě
stavebník (žadatel) akceptuje podmínky souhrnného stanoviska ČD, a.s.,

č.j. 2402/2019-022 ze dne 17. 2. 2019

V Brně dne

Bc. Dušan Ducho
ředitel Regionální správy majetku Brno

České dráhy a.s., IČO 709 94 226, se sídlem Praha 1, Nábřeží L. Svobody 1222, PSČ 11015

Gregorová Jarmila Ing.

Od: Vaclav Osmancik <vaclav.osmancik@nature.cz>
Odesláno: čtvrtek 27. května 2021 8:22
Komu: Gregorová Jarmila Ing.
Předmět: Odpověď: Žádost o stanovisko

Dobrý den,

dovolu mi reakci na Vaši žádost k akci "**Doplnění výstroje přejezdového zabezpečovacího zařízení u PZS v km 0,352 (P7679) žst. Bruntál**"

Působnost Agentury upravuje ust. § 78 odst. 1 zákona č. 114/1992 Sb., o ochraně přírody a krajiny (dále jen „zákon“): „Agentura na území chráněných krajinných oblastí, nejde-li o vojenské újezdy, vykonává státní správu v ochraně přírody a krajiny v rozsahu působnosti pověřených obecních úřadů, obecních úřadů obcí s rozšířenou působností a krajských úřadů, není-li podle tohoto zákona příslušné Ministerstvo životního prostředí. Agentura dále na území národních přírodních rezervací, národních přírodních památek a ochranných pásem těchto zvláště chráněných území, nejde-li o vojenské újezdy nebo o území národních parků a jejich ochranných pásem, vykonává státní správu v ochraně přírody a krajiny v rozsahu působnosti obecních úřadů, pověřených obecních úřadů, obecních úřadů obcí s rozšířenou působností a krajských úřadů, není-li podle tohoto zákona příslušné Ministerstvo životního prostředí.“ Navrhovaný záměr **nezasahuje** do velkoplošného zvláště chráněného území ani do maloplošných zvláště chráněných území ve správě Agentury. Ve vymezeném území není Agentura dotčeným orgánem ochrany přírody (v souladu s § 78 odst. 5 zákona vystupuje pouze jako odborná organizace). Dotčeným orgánem ochrany přírody je MěÚ Bruntál - odbor životního prostředí, silničního hospodářství a zemědělství.

S pozdravem

Mgr. Václav Osmancík
 krajinář, stavař

Agentura ochrany přírody a krajiny ČR
 Regionální pracoviště Správa CHKO Poodří
 detašované pracoviště Studénka
 ul. 2. května 1, 742 13 Studénka
 T: 951 425 320, M: 607 594 420
www.nature.cz

PŘÍRODA JE NAŠE DĚDICTVÍ I BUDOUCNOST



AGENTURA OCHRANY
 PŘÍRODY A KRAJINY
 ČESKÉ REPUBLIKY



1

Od: Ivona Kneblova/PO/SOP
Komu: Vaclav Osmancik/PO/SOP@SOP
Datum: 27.05.2021 07:42
Předmět: Fw: Žádost o stanovisko

----- Postoupil Ivona Kneblova/PO/SOP v 27.05.2021 07:41 -----

Gregorová Jarmila Ing.

Od: Michal Borský <michal.borsky@kodis.cz>
Odesláno: pondělí 31. května 2021 8:44
Komu: Gregorová Jarmila Ing.
Předmět: RE: Žádost o vyjádření. přejezd na Krnovské ul. v Bruntále

Vážená paní Gregorová,

dopravce Transdev Morava s.r.o. nám postoupil, jakožto koordinátorovi veřejné dopravy v Moravskoslezském kraji, Vaši žádost o vyjádření k plánované uzavírce přejezdu P7679 v Bruntále.

Přes tento přejezd jsou vedeny následující linky příměstské autobusové dopravy: 853819, 853861, 853863, 853864, 854877 – všechny provozovány v závazku Moravskoslezského kraje dopravcem Transdev Morava s.r.o.

V případě úplné uzavírky zmiňovaného žel. přejezdu, což je zřejmě v plánu, mohou autobusy využít objízdnu trasu přes ulice Zahradní a Polní, kde běžně autobusy jezdí. Při této objízdne trase by pouze linky 853861 a 854877 neobsloužily zastávku Bruntál, Polní, což není takový problém.

V loňském roce byla také plánována uzavírka tohoto žel. přejezdu s objízdnu trasou z I/45 přes ulice Polní a Zahradní, ale nakonec (nejsem si úplně jistý) byla zamítnuta z toho důvodu, že tudy nemůže být vedena veškerá doprava ze silnice I/45.

V případě, že budete potřebovat nějaké informace doplnit, neváhejte mě kontaktovat emailem nebo telefonicky. Případně osobně, všiml jsem si, že sídlíme ve stejné budově.

S pozdravem



Michal Borský
dopravní specialista
Koordinátor ODIS s.r.o.
28. října 3388/111, 702 00 Ostrava Moravská Ostrava
T: +420 555 440 373 M: +420 725 938 977
E: michal.borsky@kodis.cz W: www.kodis.cz

From: MURON, Svatoslav <svatoslav.muron@transdev.com>
Sent: Tuesday, May 25, 2021 1:18 PM
To: Michal Borský <michal.borsky@kodis.cz>
Subject: FW: Žádost o vyjádření. přejezd na Krnovské ul. v Bruntále

From: STRUHALOVA, Pavla <pavla.struhalova@transdev.com>
Sent: Tuesday, May 25, 2021 10:19 AM
To: MURON, Svatoslav <svatoslav.muron@transdev.com>; HAVKO, Roman <roman.havko@transdev.com>
Subject: FW: Žádost o vyjádření.

Vyjádřete se, prosím.

Pavla STRUHALOVÁ

Jednatelka společnosti

Tel.: +420 724 110 211

pavla.struhalova@transdev.com



Transdev Morava s.r.o.

Bozděchova 567/8

702 00 Ostrava-Moravská Ostrava

www.transdev.cz

From: Gregorová Jarmila Ing. <Jarmila.Gregorova@dopravniprojektovani.cz>

Sent: Tuesday, May 25, 2021 10:12 AM

To: STRUHALOVA, Pavla <pavla.struhalova@transdev.com>

Subject: žádost o vyjádření.

Dobrý den,

Správa železnic, s.o. bude upravovat dle naše projektové dokumentace pro společné územní a stavební povolení stavby **Doplnění výstroje přejezdového zabezpečovacího zařízení u PZS v km 0,352 (P7679) žst.Bruntál**, přejezd na ulici Krmovská. Vzhledem k tomu, že zajišťujete autobusovou dopravu v daném místě, tak Vás žádáme o vyjádření k dané dokumentaci

Ing.Gregorová Jarmila

Dopravní projektování, s. r. o.

tel. 595 155 021, 604357375

jarmila.gregorova@dopravniprojektovani.cz

Adresa:

Dopravní projektování, spol. s r.o.

28. října 3388/111

702 00 Moravská Ostrava

(Budova Smart Innovation Center, tzv. Skelet)

UPOZORNĚNÍ

Informace obsažené v tomto e-mailu a všech připojených souborech jsou důvěrné, mohou být chráněny zákonem a jsou určeny výlučně příjemci. Nejste-li zamýšleným příjemcem, je zakázáno jakékoliv zveřejňování, zprostředkování nebo jiné použití těchto informací. Obdrželi jste e-mail neoprávněně, informujte o tom prosím odesílatele a vymažte neprodleně všechny kopie tohoto e-mailu i všech jeho příloh.

Tento e-mail může být určen pouze konkrétnímu jednotlivci nebo subjektu, a může obsahovat informace, které jsou chráněné, důvěrné a podle platných právních předpisů by neměly být zveřejněny. Pokud nejste příjemcem této e-mailové komunikace, je přísně zakázáno ji jakkoli používat, šířit nebo kopírovat. V takovém případě nás, prosím, okamžitě informujte e-mailem a originální zprávu smažte. Děkujeme. Tato zpráva (včetně veškerých příloh) může obsahovat důvěrné informace, chráněné dokumenty (včetně materiálů podléhajících zachování profesního tajemství, jímž je povinován právní zástupce zastupované osobě, a dalších platných výhradních práv) nebo může jít o neveřejné informace. Tyto informace nesmí používat nikdo jiný než jejich určený příjemce. Pokud jste tuto zprávu obdrželi omylem, okamžitě, prosím, odpovězte odesílateli a odstraňte jakékoli informace o ní ze svého systému. Neurčení příjemci nesmí jakýmkoli způsobem danou zprávu používat, šířit, rozesílat nebo kopírovat, neboť by se tak mohli dopouštět protiprávního jednání.



POD000269025

Váš dopis zn.:

Ze dne:

Naše zn.: POD/10287/2021/9232/812.08

Vyřizuje: Lenka Lesáková, Ing.

Tel.: 596 657 273

E-mail: Lenka.Lesakova@pod.cz

Datum: 3. 6. 2021

Dopravní projektování spol. s r.o.

28. října 3388/111

702 00 Moravská Ostrava

Doplnění výstroje přejezdového zabezpečovacího zařízení u PZS v km 0,352 (P7679) žst.Bruntál*- stanovisko správce povodí*

Dne 26. 5. 2021 jsme obdrželi vaši žádost o stanovisko k projektové dokumentaci pro společné územní řízení a stavební povolení stavby „Doplnění výstroje přejezdového zabezpečovacího zařízení u PZS v km 0,352 (P7679) žst.Bruntál“.

Jedná se o doplnění výstroje stávajícího zabezpečovacího zařízení přejezdu na ul. Krnovská v Bruntále, rekonstrukci železničního svršku a spodku včetně odvodnění, přejezdové konstrukce a chodníků v místě přejezdu a rekonstrukci stávajících propustků. Propustky jsou napojeny na stávající kanalizační síť ve správě města Bruntál.

K vaší žádosti uvádíme:

Stavba se nachází mimo stanovená záplavová území, v blízkosti zájmové lokality neevidujeme žádný vodní tok. Z hlediska správce povodí nemáme k záměru připomínek a jeho realizace je možná.

Stavba je navržena v povodí vodního útvaru HOD_0350 Černý potok od pramene po vzdutí nádrže Slezská Harta. Ekologický stav tohoto útvaru byl vyhodnocen jako poškozený. U vodního útvaru se předpokládá nedosažení dobrého chemického stavu. Celkový stav tohoto útvaru byl vyhodnocen jako nevyhovující.

Správce povodí posoudil vliv záměru „Doplnění výstroje přejezdového zabezpečovacího zařízení u PZS v km 0,352 (P7679) žst.Bruntál“ na stav a potenciál útvarů povrchových vod a na stav útvarů podzemních vod podle „Metodického pokynu k posouzení možnosti vlivu záměru na stav dotčených vodních útvarů, MZe a MŽP, 02/2018“.

Z hlediska zájmů daných platným Národním plánem povodí Odry a Plánem dílčího povodí Horní Odry (ustanovení § 24 až § 26 vodního zákona) je uvedený záměr možný, protože lze předpokládat, že záměrem nedojde ke zhoršení chemického stavu a ekologického stavu dotčených útvarů povrchových vod a chemického stavu a kvantitativního stavu útvarů podzemních vod, a že nebude znemožněno dosažení jejich dobrého stavu.

Toto hodnocení vychází z posouzení souladu daného záměru s výše uvedenými platnými dokumenty.

Záměr je v souladu s Plánem pro zvládání povodňových rizik v povodí Odry.

Platnost tohoto stanoviska je dva roky od data vydání.

Povodí Odry

státní podnik 230

701 26 Ostrava, Varenská 49
IČ: 70890021 DIČ: CZ70890021

Pavlas L.

Ing. Lukáš Pavlas

vedoucí odboru

vodohospodářských koncepcí a informací

5892/21

27.08.2021

NIPÍ BEZBARIÉROVÉ PROSTŘEDÍ, o.p.s.

Havlíčková 4481/44, 586 01 Jihlava

IČ 27163059, DIČ CZ27163059, www.nipi-bp.cz, nipi@nipi.cz, banka 2400856296/2010

Zřizovatel obecné prospěšné společnosti: Národní institut pro integraci osob s omezenou schopností pohybu a orientace České republiky, o.s.

Dopravní projektování spol. s r.o.

28. října 3388/111

702 00 Ostrava

Vaše žádost ze dne, značka:
25.08.2021Naše značka:
058210060
(FM134/Š80/21)Vyřizuje:
Ing. Jan Šebelíkdne:
25.08.2021**Věc: Doplnění výstroje přejezdového zabezpečovacího zařízení u PZS v km 0,352 (P7679) žst. Bruntál****Stanovisko k dokumentaci pro společné územní a stavební povolení**

Na Vaše vyžádání jsme posoudili uvedenou stavbu z hlediska Stavebního zákona z. č. 183/2006 Sb., ve znění účinném k 1. 1. 2018., prováděcích vyhlášek a zejména vyhlášky č. 398/2009 Sb., o obecných technických požadavcích zabezpečujících bezbariérové užívání staveb.

Místo stavby: Bruntál, žel. trať ve směru na Malou Morávku, km 0352

Stavebník: Správa železnic, státní organizace, Praha 1, Nové Město, Dlážďená 1003

Projektant: dtto adresát

Č. zakázky: 20081

Datum: 9/2021

Jedná se o rekonstrukci konstrukce přejezdu v intravilánu obce, včetně úpravy přilehlé komunikace a jednostranného chodníku. Zabezpečovací zařízení se závorami zůstává stávající.

Chodník má šířku 1,75 m, povrch je z betonové dlažby 20/20. Obrubník na straně zeleně je zvýšen o 70 mm, před závorami je opatřen varovným a signálním pásem z reliéfní dlažby a následně snižen ve spádu 1:12.

Z hlediska plnění požadavků vyhlášky č. 398/2009 Sb. lze stavbu posuzovat dle ustanovení § 2 odst. 1 písm. a) - pozemní komunikace a veřejné prostranství.

K předložené dokumentaci máme následující připomínky:

1. Betonová dlažba chodníku musí být bez zkosených hran
2. U stávajících závor doplnit zárazku pro slepeckou hůl, pokud tomu tak již není.

Závěr: Předložená projektová dokumentace má předpoklady vyhovět bezbariérovému přístupu za předpokladu úprav dle platné legislativy - viz připomínky. Stavební detaily a vybavení bezbariérovými prvky budou v realizační dokumentaci odpovídat vyhlášce č. 398/2009 Sb., včetně její přílohy.

Proti vydání společného územního a stavebního povolení nemáme námitek za předpokladu, že výše uvedené připomínky budou začleněny do jeho podmínek a jejich realizace bude provedena při závěrečné kontrolní prohlídce.

S pozdravem

NIPÍ BEZBARIÉROVÉ PROSTŘEDÍ, o.p.s.
ODBOR SPRÁVY CELOSTÁTNÍ SÍTĚ
KONZULTAČNÍCH STŘEDIŠK
ODBOBNÝ KONZULTANT

-058-

Ing. Jan Šebelík, odborný konzultant

Adr. střediska: Kolaříkova 2185, 738 02 Frydek-Místek
604 991 634, jan.sebelik@seznam.cz

Činnost je realizována za podpory



MINISTERSTVO
PRO MÍSTNÍ
ROZVOJ ČR

26.08.2021

